


VARSAINAIS-SUOMEN TAAJAMIEN MAANKÄYTÖN, PALVELUIDEN JA LIIKENTEEN VAIHHEMAAKUNTAKAAVA
1:75 000 LOIMAAN SEUTU

MAAKUNTAVALTUUSTO LANDSKAPSFULLMÄKTIGE	11.6.2018
MAAKUNTAHALLITUS, EHDOTUS HYVÄKSYTTÄVÄKSI LANDSKAPSSTYRELSEN	23.4.2018
MAAKUNTAHALLITUS, 2. EHDOTUSVAIHE LANDSKAPSSTYRELSEN	20.11.2017
MAAKUNTAHALLITUS, 1. EHDOTUSVAIHE LANDSKAPSSTYRELSEN	24.4.2017
MAAKUNTAHALLITUS, LUONNOSVAIHE LANDSKAPSSTYRELSEN	18.5.2015





VARSINAIS-SUOMEN TAAJAMIEN MAANKÄYTÖN, PALVELUIDEN JA LIIKENTEEN VAIHEMAAKUNTAKAAVA

KAAVAMERKINNÄT JA -MÄÄRÄYKSET

11.6.2018 / 27.8.2018

KAAVA-AINEISTON LUKUOHJE

VAIHEMAAKUNTAKAAVA

Maakuntakaava on kartalla esitetty yleispiirteinen suunnitelma maakunnan kehittämisen kannalta tarpeellisten alueiden käytöstä sekä yhdyskuntarakenteen periaatteista. Maakuntakaava voidaan laatia koko maakunnan kattavana kokonaiskaavana tai teema- tai osa-aluekohtaisena vaihekaavana.

Tässä vaihemaakuntakaavassa keskitytään ainoastaan **taajamien maankäyttöön ja taajamiin liittyviin liikenteen ja kaupan palveluverkon kehittämistavoitteisiin ja -kysymyksiin**. Rajauksen ulkopuolelle jäävät teemat on pääosin ratkaistu joko aiemmissa maakuntakaavaprosesseissa tai ohjelmoitu seuraavien vaihemaakuntakaavojen aiheiksi.

KAAVAKARTTA

Hyväksyttävässä vaihemaakuntakaavakartassa ratkaisuna esitetään ainoastaan **teemaan kuuluvat uudet ja kumoutuvat merkinnät, poikkeuksena erilliskysymyksiä ratkaistavat kysymykset sekä esiin nousseet tekniset korjaustarpeet**. Kokonaisuutta tulee tarkastella ajantasaisesta maakuntakaavayhdistelmästä, jossa esitetään kaikki merkinnät. Kaavakartalla luetellaan ratkaisua koskevat kaavamerkinnät.

VAIHEMAAKUNTAKAAVA KUMOAA JA KORVAA VOIMASSA OLEVAN MAAKUNTAKAAVAN

- aktiivisen maankäytön aluevaraus- (A, C, TP, T, E, R) ja kohdemerkintöjä (at, c, km, t, t-kem, et) sekä niihin liittyvien/rajautuvien virkistys-, suojelu ja maa- ja metsätalousvaltaisten alueiden aluevarausmerkintöjä (V, S, M, MRV)
- kaupunkikehittämisen kohdealue ja raideliikenteeseen tukeutuva taajamatoimintojen kehittämisen kohdealue - kehittämisperiaatemerkinnot
- liikenteen merkintöjä

Lisäksi vaihemaakuntakaavassa tehdään valittujen teemojen ulkopuolisia teknisiä tarkistuksia ja korjauksia, jotka on erikseen lueteltu selostuksen luvussa 6.8.

KAAVAMERKINNÄT JA -MÄÄRÄYKSET -VIHKO

Kaavaratkaisua koskevat kaavamerkinnät määräyksineen luetellaan erillisessä, hyväksyttävässä kaavamerkinnät ja -määräykset vihkossa.

KAAVAKORTIT

Kaavaratkaisussa käytettävien merkintöjen sisältö ja perustelut kuvataan yksityiskohtaisemmin kaavakorteissa. Samassa yhteydessä kuvataan myös kaavan yleisratkaisua sekä ratkaisun vaikutuksia. Korteissa todetaan kaavaratkaisua koskevat lähtökohta-, tavoite-, selvitys- ja perusteluasiakirjat/liitteet sekä ne osa-alueet, joihin kohdistuvia vaikutuksia arvioidaan. Kortissa todetaan alkuperäinen, mahdollisesti muuttuva merkintä sekä muutos.

SELOSTUS

Kaavaselostuksessa kuvataan kaavan tavoitteet, suunnittelun lähtökohdat, tietopohja johon kaavaratkaisu tukeutuu (selvitykset ja muut aineistot) sekä kaavaratkaisun sisältö ja vaikutukset.

LIITTEET

Kaavaratkaisun muutokset perusteluineen esitetään teemakohtaisesti teemakartoilla sekä erillisissä perusteluasiakirjoissa. Liitteisiin on koottu myös lähtötilanneaineistoa taajamien kehityksestä sekä kaupan yksiköistä. Lisäksi on kooste luonnosvaiheen palautteesta vastineineen.

MAAKUNTAKAAVAMERKINNÄT JA -MÄÄRÄYKSET



MAAKUNTAKAAVA-ALUEEN RAJA

Maakuntakaava-alue. 1:175 000 kaavakartan ulkopuolelle jäävillä alueilla ei ole maakuntakaava-merkintöjä.



SEUTUKUNNANRAJA



KUNNANRAJA



KAUPUNKIKEHITTÄMISEN KOHDEALUE

Kansainvälisesti, valtakunnallisesti, maakunnallisesti tai seudullisesti merkittävä, ensisijaisesti kehitettävä maakunnallista vetovoimaisuutta vahvistava alue.

SUUNNITTELUMÄÄRÄYS:

Alueen vetovoimaisuutta tulee parantaa kokonaisvaltaisella kaupunkisuunnittelulla.

Alue, jolla yhdyskuntarakennetta tulee tiivistää ja rakentamistehokkuutta lisätä.

Rakenteen tiivistämisen tulee olla ympäristön laatua kehittävää ja ominaispiirteet huomioivaa.

Alueen kehittämisen tulee tukea kävely-, pyöräily- ja joukkoliikennereittien parantamista sekä edistää palveluiden saavutettavuutta ja turvaamista.

Kehitettävät pyöräilyn seudulliset laatuvaatimukset on esitetty ohjeellisina erillisellä liitekartalla.

Asemapaikkojen yhteydessä alueen maankäyttö suunnitellaan ja mitoitetaan paikallisjunaliikenteen toimintaedellytyksiä suosivaksi ja matkaketjuja tukevaksi.

Alueen kehittämisessä tulee turvata luonto-, kulttuuriympäristö- ja maisema-arvot sekä yhtenäisten virkistysalueiden ja ekologisten yhteyksien jatkuvuus.



TAAJAMATOIMINTOJEN KEHITTÄMISEN KOHDEALUE



Valtakunnallisesti, maakunnallisesti tai seudullisesti merkittävä, ensisijaisesti kehitettävä, seudullista palveluverkkoa vahvistava alue.

SUUNNITTELUMÄÄRÄYS:

Alueen vetovoimaisuutta tulee parantaa turvaamalla alueen palvelut maankäyttöä kehittämällä ja edistämällä palvelujen kestävästä saavutettavuudesta.

Asemapaikkojen yhteydessä alueen maankäyttö ja liikenneverkko suunnitellaan ja mitoitetaan paikallisjunaliikenteen toimintaedellytyksiä suosivaksi ja matkaketjuja tukevaksi.

Alueen kehittämisessä tulee turvata luonto-, kulttuuriympäristö- ja maisema-arvot sekä yhtenäisten virkistysalueiden ja ekologisten yhteyksien jatkuvuus



VÄHITTÄISKAUPAN KEHITTÄMISEN KOHDEALUE

Valtakunnallisesti, maakunnallisesti tai seudullisesti merkittävä vähittäiskaupan alue.

SUUNNITTELUMÄÄRÄYS:

Alueelle voidaan yksityiskohtaisemmassa suunnittelussa osoittaa merkitykseltään seudullisia vähittäiskaupan suuryksiköitä tai keskittymiä.

Keskustahakuisen erikoistavarakaupan seudullisten suuryksiköiden toteuttaminen on mahdollista Raision Mylly-Hauninen-Kuninkoja eteläosan, Turun Itäharju-Biolaakson ja Kaarinan Piispanristin alueilla ja edellyttää joukkoliikenteen ja kevyen liikenteen hyvää saavutettavuutta ja ympäristön laatua parantavaa kehittämistä.

Kauppan mitoitukset alueittain on osoitettu erillisessä taulukossa.



TEOLLISUUDEN JA LOGISTIIKAN KEHITTÄMISEN KOHDEALUE

Kansainvälisesti, valtakunnallisesti, maakunnallisesti tai seudullisesti merkittävä, ensisijaisesti kehitettävä tuotannon alue.

SUUNNITTELUMÄÄRÄYS:

Suunnittelulla tulee turvata ja edistää alueen kehittymistä korkeatasoiseksi ja tehokkaaksi yritysalueeksi.

Alueen suunnittelussa tulee edistää maankäytön ja kestävästi liikennejärjestelmän yhteensovitamista sekä varmistaa monipuolinen saavutettavuus ja valtakunnallisen liikenteen sujuvuus.

Alueen kehittämisessä tulee huomioida pohjavesialueet sekä turvata luonto-, kulttuuriympäristö- ja maisema-arvot sekä yhtenäisten virkistysalueiden ja ekologisten yhteyksien jatkuvuus.



YHDYSKUNTARAKENTEEN LAAJENTUMISEN SELVITYSALUE

Pitkällä aikavälillä tapahtuvalle suunnitellulle kehitykselle turvattava alue.

SUUNNITTELUMÄÄRÄYS:

Mahdollinen alueiden käyttöönotto tulee ajoittaa aikaan, jolloin seudun yhdyskuntarakenteen kestävä kehitys sen mahdollistaa.

Suunnittelulla voidaan tutkia alueen pitkän aikavälin kehittämisedellytyksiä arvioimalla vaikutukset ensisijaisten kaupunkikehittämisen kohdealueiden toteuttamiseen.

Rakentaminen alueella ei saa laadullaan ja määrällään heikentää kaupunkikehittämisalueiden ja taajamatoimintojen alueiden toteuttamista.

Alueen suunnittelun tulee tukea kestävä liikennejärjestelmän tavoitteita.

C

KESKUSTATOIMINTOJEN ALUE

Maankäytöltään muuttuva, valtakunnallisesti, maakunnallisesti tai seudullisesti merkittävä keskustahakuisten palvelu-, hallinto- ja muiden sekoittuneiden toimintojen alue sekä siihen liittyvät liikennealueet ja puistot. Sisältää myös keskusta-asumisen.

SUUNNITTELUMÄÄRÄYS:

Maankäytön, kestävä liikunnan, asumisen, palvelujen ja työpaikkatoimintojen yhteensovittavaa kehittämistä tulee edistää kokonaisvaltaisella suunnittelulla.

Suunnittelun tulee olla kaupunki- ja taajamakuva eheyttävää ja ominaispiirteet huomioivaa.

Suunnittelulla tulee varmistaa seudullisesti merkittävän vähittäiskaupan edellytykset olemassa olevia rakenteita kehittäen.

C/m

TULEVA KESKUSTATOIMINTOJEN ALUE

Maankäytöltään muuttuva, valtakunnallisesti, maakunnallisesti tai seudullisesti merkittävä keskustahakuisten palvelu-, hallinto- ja muiden sekoittuneiden toimintojen alue sekä siihen liittyvät liikennealueet ja puistot. Sisältää myös keskusta-asumisen.

SUUNNITTELUMÄÄRÄYS:

Alueen vaiheittaista muutosta tulee edistää johdonmukaisella suunnittelulla ja kaavoituksella.

Seudullisesti merkittävän vähittäiskaupan kehittäminen edellyttää maankäytön, kestävä liikunnan, asumisen, palvelujen ja työpaikkatoimintojen yhteensovittavaa kehittämistä kokonaisvaltaisella suunnittelulla.

Suunnittelun tulee olla kaupunki- ja taajamakuva eheyttävää ja ominaispiirteet huomioivaa.

A

TAAJAMATOIMINTOJEN ALUE

Valtakunnallisesti, maakunnallisesti tai seudullisesti merkittävät asumisen ja muiden taajamatoimintojen alueet.

Sisältää asuinalueiden lisäksi paikallisia palvelukeskuksia, työpaikka-alueita ja ympäristöhäiriöitä aiheuttamattomia, pienehköjä teollisuusalueita sekä seututeitä pienempiä liikenneväyliä, lähivirkistysalueita sekä erityisalueita.

SUUNNITTELUMÄÄRÄYS:

Alueen kehittämistä tulee edistää johdonmukaisella suunnittelulla ja kaavoituksella olevaa yhdyskuntarakennetta täydentäen.

Alueen maankäytön kehittämisen, liikenteellisten ratkaisujen ja palvelujen yhteensovittamisen tulee olla taajamakuva eheyttävää ja taajamakuvalliset ominaispiirteet huomioivaa.

KYLÄ

at

Seudullisesti merkittävät kyläalueet, joilla on asutuksen lisäksi kunnallisia ja yksityisiä peruspalveluita.

SUUNNITTELUMÄÄRÄYS:

Maankäytön- ja toimintojen suunnittelulla tulee turvata peruspalveluiden säilyminen.

Uudet asuinalueet ja kylien täydennysrakentaminen tulee suunnitella olevaan rakenteeseen tukeutuen.

TP

TYÖPAIKKATOIMINTOJEN ALUE / KOHDE

Valtakunnallisesti, maakunnallisesti tai seudullisesti merkittävien julkisten tai yksityisten palvelujen, työpaikkatoimintojen, toimitilakeskittymien ja ympäristöhäiriöitä aiheuttamattomien teollisuustoimintojen alue. Sisältää myös pienehköjä asuntoalueita.

tp

SUUNNITTELUMÄÄRÄYS:

Alueelle ei saa sijoittaa uutta asumista, jos sille kohdistuu ympäristöhäiriöitä

ALUEKOHTAINEN SUUNNITTELUMÄÄRÄYS (Vahdontien, Ohitustien, Tampereen valtatie, Lentoasemantien ja LL-alueen rajaaman alueen sisäpuoliset TP-alueet):

Rakentaminen tulee suunnitella niin, että se ei yksin tai yhdessä muiden hankkeiden tai suunnitelmien kanssa merkittävästi muuta Natura 2000 -alueen Pomponrahka vesitaloutta.



MUUTTUVA TYÖPAIKKATOIMINTOJEN ALUE

Maankäytön painotukseltaan muuttuva, valtakunnallisesti, maakunnallisesti tai seudullisesti merkittävien julkisten tai yksityisten palvelujen, työpaikkatoimintojen, toimitilakeskittymien ja ympäristöhäiriöitä aiheuttamattomien teollisuustoimintojen alue. Sisältää asuntoalueita.

SUUNNITTELUMÄÄRÄYS:

Alueen vaiheittaista muutosta tulee edistää johdonmukaisella suunnittelulla ja kaavoituksella hyvää sijaintia ja saavutettavuutta hyödyntäen. Alueen maankäytön, liikenteellisten ratkaisujen ja palvelujen yhteensovittamisen tulee olla kaupunki- ja taajamakuva eheyttävää.

Väistyvien toimintojen merkitys tulee tunnistaa ja toimintaedellytykset turvata vuorovaikutteisella suunnittelulla.

Alueelle ei saa sijoittaa uutta asumista, jos sille kohdistuu ympäristöhäiriöitä.



VÄHITTÄISKAUPAN SUURYKSIKKÖ

Valtakunnallisesti, maakunnallisesti tai seudullisesti merkittävä vähittäiskaupan suuryksikkö ja/ tai keskittymä.

SUUNNITTELUMÄÄRÄYS:

Alueelle voidaan yksityiskohtaisemmassa suunnittelussa osoittaa merkitykseltään seudullisia vähittäiskaupan suuryksiköitä tai keskittymiä.

Kaupan mitoitus kohteittain on osoitettu erillisessä taulukossa.



VÄHITTÄISKAUPAN MONIPUOLISESTI SAAVUTETTAVA SUURYKSIKKÖ

Valtakunnallisesti, maakunnallisesti tai seudullisesti merkittävä monipuolisesti saavutettava vähittäiskaupan suuryksikkö ja/ tai keskittymä.

SUUNNITTELUMÄÄRÄYS:

Alueelle voidaan yksityiskohtaisemmassa suunnittelussa osoittaa merkitykseltään seudullisia vähittäiskaupan suuryksiköitä tai keskittymiä. Keskustahakuisen erikoistavarakaupan seudullisten suuryksiköiden toteuttaminen alueella edellyttää joukkoliikenteen ja kevyen liikenteen hyvää saavutettavuutta ja ympäristön laatua parantavaa kehittämistä.

Kaupan mitoitus kohteittain on osoitettu erillisessä taulukossa.



TEOLLISUUSTOIMINTOJEN ALUE / KOHDE



Valtakunnallisesti, maakunnallisesti tai seudullisesti merkittävät teollisuus-, varasto- ja vastaavaan käyttöön osoitetut alueet niihin kuuluvine suojaviheralueineen sekä liikenne- ja yhdyskuntateknisen huollon alueineen.

SUUNNITTELUMÄÄRÄYS:

Alueelle ei saa sijoittaa uutta asumista ilman erityisperusteita.



RETKEILY- JA MATKAILUTOIMINTOJEN ALUE / KOHDE



Valtakunnallisesti, maakunnallisesti tai seudullisesti merkittävät retkeily- ja matkailualueet.



ERITYISTOIMINTOJEN ALUE / -KOHDE



Valtakunnallisesti, maakunnallisesti tai seudullisesti merkittävät puolustusvoimien, ampumaratoiminnan, kaivostoiminnan, energia- ja jätehuollon sekä vesihuollon alueet ja kohteet.



SUUNNITTELUMÄÄRÄYS:

Tuulivoiman suunnittelu- ja rakentamistoimenpiteiden yhteydessä tulee selvittää ja minimoida mahdolliset maisema- ja linnustovaikutukset. Alueellisille ympäristöviranomaisille ja puolustusvoimille on tuulivoiman suunnittelu- ja rakentamistoimenpiteiden yhteydessä varattava mahdollisuus lausunnon antamiseen.



Puolustusvoimien käytössä oleviin alueisiin kohdistuvien suunnittelu- ja rakentamistoimenpiteiden yhteydessä on puolustusvoimille varattava mahdollisuus lausunnon antamiseen.

Pohjaveden valmistus- ja ottoalueita koskevissa suunnitelmissa ja toimenpiteissä on otettava huomioon pohjaveden suojelu siten, että sen käyttömahdollisuuksia, laatua ja riittävyttä ei vaaranneta.



VIRKISTYSALUE

M

MAA- JA METSÄTALOUSHALTAINEN ALUE

Merkinillä osoitetaan pääasiassa maa- ja metsätaloustalouteen tarkoitettuja alueita, joita voidaan käyttää myös jokamiehenoikeuden mukaiseen ulkoiluun ja retkeilyyn. Alueita voidaan käyttää harkitusti myös haja-asutusluonteiseen pysyvään tai loma-asutukseen.

ALUEKOHTAINEN SUUNNITTELUMÄÄRÄYS (Turun kaupunkiseudun maakuntakaava-alue):
Suunniteltaessa loma-asutusta meren tai vesistön MRL 72§:n mukaiselle ranta-alueelle tulee rakentamatonta rantaviivaa varata mahdollisimman yhtenäisinä kokonaisuuksina vähintään 40% suunniteltavan alueen kokonaisrantaviivasta.

MRV

MAA- JA METSÄTALOUSHALTAINEN / RETKEILY- / VIRKISTYSALUE

Maa- ja metsätaloustaloustalouden alue, jolla on erityisiä matkailun ja virkistykseen kehittämistarpeita. Alueita voidaan osoittaa maa- ja metsätalouden lisäksi loma-asumiseen ja matkailutoiminnoille. Alueita voidaan käyttää myös jokamiehenoikeuden mukaiseen ulkoiluun ja retkeilyyn sekä harkitusti haja-asutusluonteiseen pysyvään asutukseen.

SUUNNITTELUMÄÄRÄYS:

Olemassa olevien alueiden täydennykseksi ja laajennukseksi voidaan yksityiskohtaisemmassa suunnittelussa osoittaa pääasiallista käyttötarkoitusta kohtuuttomasti haittaamatta loma-asutusta, matkailua ja virkistyskäyttöä palvelevia toimintoja, sekä maisema- ja ympäristönäkökohdat huomioon ottaen mm. uutta pysyvää asumista ja, erityislainsäädännön ohjaamana, myös muita toimintoja.

S

SUOJELUALUE

Valtakunnallisesti, maakunnallisesti tai seudullisesti merkittävät luonnon-, maiseman- ja vesien-suojelualueet.

SUOJELUMÄÄRÄYS:

Suunnitelmien ja toimenpiteiden alueella tulee olla luonnonarvoja turvaavia ja edistäviä.

LR

RAIDELIIKENTTEEN ALUE

SUUNNITTELUMÄÄRÄYS:

Jatkosuunnittelussa tulee Saramäessä turvata valtakunnallisesti merkittävän lentoaseman kehittämismahdollisuudet ja lentoturvallisuuden vaatimukset.

LL

LENTOLIIKENTTEEN ALUE

SUUNNITTELUMÄÄRÄYS:

Rakentaminen tulee suunnitella niin, että se ei yksin tai yhdessä muiden hankkeiden tai suunnitelmien kanssa merkittävästi muuta Natura 2000 -alueen Pomponrahka vesitaloutta.

LS

SATAMA-ALUE

Valtakunnallisesti, maakunnallisesti tai seudullisesti merkittävät vesiliikenteen alueet sekä niitä palvelevien toimintojen alueet.

ALUEKOHTAINEN SUUNNITTELUMÄÄRÄYS (Pansion sataman LS-alue):

Satamatoiminta tulee suunnitella niin, että toiminnasta aiheutuvat typenoksidipäästöt eivät yhdessä muista lähteistä peräisin olevien päästöjen kanssa merkittävästi rehevöitä Natura 2000 -alueen Ruisalon lehdot luontaisesti karuja luontotyyppejä.

(SV)

SUOJA- TAI KONSULTOINTIVYÖHYKE

Puolustusvoimien käytössä olevalle alueelle on määritelty suojaetäisyysalue. Vaarallisia kemikaaleja valmistaville tai varastoiville laitoksille on määritelty Seveso III-direktiiviin (2012/18/EU) perustuva vuoden 2016 tilanteen mukainen konsultointivyöhyke.

SUUNNITTELUMÄÄRÄYS:

Vyöhykkeelle sijoitettavien uusien toimintojen suunnittelu- ja rakennushankkeista on järjestettävä asiantuntijalausuntomenettely.

mo

MOOTTORITIE / UUSI MOOTTORITIE

mo

vt/kt

KAKSIAJORATAINEN TAI NELIKAISTAINEN VALTA- TAI KANTATIE / UUSI KAKSIAJORATAINEN TAI NELIKAISTAINEN VALTA- TAI KANTATIE




























vt/kt

vt/kt

VALTA- TAI KANTATIE / UUSI VALTA- TAI KANTATIE / OHJEELLINEN VALTATIE

vt/kt

vt

	st	SEUTUTIE TAI PÄÄKATU / UUSI SEUTUTIE TAI PÄÄKATU / OHJEELLINEN SEUTUTIE
	st	SUUNNITTELUMÄÄRÄYS:
	st	Maankäytön suunnittelu- ja rakennustoimenpiteillä ei saa estää Parainen-Nauvo kiinteän yhteyden toteutusmahdollisuuksia.
	yt	KAKSIAJORATAINEN TAI NELIKAISTAINEN YHDYSTIE TAI -KATU / UUSI KAKSIAJORATAINEN TAI NELIKAISTAINEN YHDYSTIE TAI -KATU
	yt	
	yt	YHDYSTIE TAI PÄÄKATU / UUSI YHDYSTIE TAI PÄÄKATU / OHJEELLINEN YHDYSTIE
	yt	
	yt	
	st	VAIHTUVA TIELUOKKA
		SUUNNITTELUMÄÄRÄYS: Valtatiellä 10, Liedon taajaman kohdalla, tieluokitus merkitty vt/st. Valtatie muuttuu seututieksi vasta kun valtatie 10 käänö valtatielle 9 toteutuu.
		TIELIIKENTEEN YHTEYSTARVE
		SUUNNITTELUMÄÄRÄYS: Maankäytön suunnittelulla ja rakentamisella ei saa tehdä mahdottomaksi yhteyden myöhempiä suunnittelua ja toteuttamista.
		RAUTATIE / UUSI RAUTATIE
		SUUNNITTELUMÄÄRÄYS: Yksityiskohtaisemmassa suunnittelussa on varauduttava liikenneturvallisuuden kehittämiseen mm. tasoristeysturvallisuuden parantamisella.
		ALUEKOHTAINEN SUUNNITTELUMÄÄRÄYS (Salo-Lohja -ratalinjan vaihemaakuntakaava): Radan ja ratalinjaan kohdistuvien teknisten ratkaisujen kuten tunneleiden suunnittelussa tulee huolehtia alueen luonnon, maiseman, kulttuuriperinnön, geologisten muodostumien ja pohjavesialueiden arvojen huomioon ottamisesta.
		Radan yksityiskohtaisemmassa suunnittelussa on teknisin ratkaisuin varmistettava, ettei merkittävästi heikennetä niitä luonnonarvoja, joiden perusteella Kiskonjoen latvavedet -alue on sisällytetty Natura 2000 -verkostoon.
		OHJEELLINEN RAUTATIE
		LAUTTA / UUSI LAUTTA
		SUUNNITTELUMÄÄRÄYS: Lauttayhteyksien kehittämisessä tavoitteena on parempi liikenteen palvelutaso, jossa liikenne on säännöllistä ja tukee rengastien kehittämistä.
		LAIVAVÄYLÄ / VENEVÄYLÄ / UUSI VENEVÄYLÄ
		
		
		VENEILYN RUNKOVÄYLÄ
		VESILIIKENTEEN YHTEYSTARVE
		MATKAILUN JA ULKOILUN YHTEYSTARVE
		RAIDELIIKENNEPAIKKA / UUSI RAIDELIIKENNEPAIKKA
		
		ERITASOLIITTYMÄ / UUSI ERITASOLIITTYMÄ
		
LM 		MATKAKESKUS
		KUMOTTAVA MERKINTÄ

MAAKUNTAKAAVAN YLEISMÄÄRÄYKSET:

Pääteiden rinnakkaisväylien tarve tulee tutkia ja niiden sijainti sekä ympäröivän maankäytön kytkeytyminen tulee ratkaista jatkosuunnittelun yhteydessä.

Seudullisesti merkittävän erillisen päivittäistavarakaupan suuryksikön alaraja on kuntien keskustaajamien kaupunki- ja taajamatoimintojen kehittämisen kohdealueilla:

- Turussa, Kaarinassa ja Raisiossa, Naantalissa, Liedossa, Ruskolla, Maskussa, Paraisilla, Loimaalla, Salossa, Uudessakaupungissa ja Laitilassa 6 000 k-m²

Seudullisesti merkittävän päivittäis- ja erikoistavarakaupan suuryksikön alaraja on kuntien keskustaajamien kaupunki- ja taajamatoimintojen kehittämisen kohdealueilla:

- Turussa, Kaarinassa ja Raisiossa 10 000 k-m²
- Naantalissa, Liedossa, Ruskolla, Maskussa, Paraisilla, Loimaalla, Salossa, Uudessakaupungissa ja Laitilassa 6 000 k-m²

Seudullisesti merkittävän paljon tilaa vaativan erikoistavarakaupan suuryksikön alaraja on kuntien keskustaajamien kaupunki- ja taajamatoimintojen kehittämisen kohdealueilla:

- Turussa, Kaarinassa ja Raisiossa 15 000 k-m²
- Naantalissa, Liedossa, Ruskolla, Maskussa, Paraisilla, Loimaalla, Salossa, Uudessakaupungissa ja Laitilassa 6 000 k-m²

Maakuntakaavan seudullisesti merkittävän vähittäiskaupan alaraja em. keskusten ja kaupunkikehittämisen ja taajamatoimintojen kohdealueiden ulkopuolella kaikilla kaupan toimialoilla on 4 000 k-m². Edellä mainitut alarajat ovat voimassa, ellei selvityksin muuta osoiteta. Merkitykseltään seudullisella vähittäiskaupan suuryksiköllä tarkoitetaan myös useasta myymälästä koostuvaa vähittäiskaupan aluetta/keskittymää, joka on vaikutuksiltaan verrattavissa merkitykseltään seudulliseen vähittäiskaupan suuryksikköön. Vähittäiskaupan suuryksiköiden mitoitus ja toteutus on suunniteltava siten, etteivät ne aiheuta merkittäviä haitallisia vaikutuksia kaupan palveluverkon tasapainoiselle kehittämiselle.

KAUPAN MITOITUS:

Loimaan seutu
Loimaa - Niittukulma/VT9 50 000 k-m²

Salon seutu
Salo - Halikko (kms-kohde) 50 000 k-m²
Salo - Meriniitty 120 000 k-m²
Salo - Valuri-Ollikkala 40 000 k-m²

Vakka-Suomi
Laitila - keskustan laajennus 8 000 k-m²

Turun seutu
Turku - Itäharju-Biolaakso 86 000 k-m²
Turku - Oriketo-Topinoja 50 000 k-m²
Turku - Rieskalähteentie (km-kohde) 32 000 k-m²
Turku - Kärsämäki (kms-kohde) 20 000 k-m²
Turku - Manhattan (kms-kohde) 30 000 k-m²
Raisio - Mylly-Hauninen-Kuninkoja 330 000 k-m²
Kaarina - Piispanristi 60 000 k-m²
Kaarina - Krossi 80 000 k-m²
Kaarina - Ravattula (kms-kohde) 20 000 k-m²
Masku - Riviera (km-kohde) 50 000 k-m²

Vaihemaakuntakaava kumoaa ja korvaa voimassa olevan maakuntakaavan:

- aktiivisen maankäytön aluevaraus- (A, C, TP, T, E, R) ja kohdemerkintöjä (at, c, km, t, t-kem, et) sekä niihin liittyvien/rajautuvien virkistys-, suojelu ja maa- ja metsätalousvaltaisten alueiden aluevarausmerkintöjä (V, S, M, MRV)
- kaupunkikehittämisen kohdealue ja raideliikenteeseen tukeutuva taajamatoimintojen kehittämisen kohdealue kehittämisperiaatemerkinnot

Liikenneverkon merkinnät ja määräykset yhdenmukaistetaan. Vaihemaakuntakaava korvaa kaavaseloituksen luvussa 6.7.6 erikseen luetellut merkinnät seuraavista maakuntakaavoista:

- Turun kaupunkiseudun maakuntakaava, vahvistuspäätös 23.8.2004
- Salon seudun maakuntakaava, vahvistuspäätös 12.11.2008
- Loimaan seudun, Turun seudun kehyskuntien, Turunmaan ja Vakka-Suomen maakuntakaavat, vahvistuspäätös 20.3.2013