

Alastaron vaihtoehtoja kartoitettiin kolme kappaletta.

Yleisten rakennusten tontit:

Terveysaseman tontti

Sosiaalitointa ja terveydenhuoltoa palvelevien rakennusten korttelialue (YS) mahdollistaa ympärivuorokautisen hoidon palveluasumisen. Tontilla on käyttämätöntä rakennusoikeutta noin 1800 k-m² ja vapaata rakennusala terveyskeskuksen takana.

- + Mahdolliset synergiaedut terveysaseman osalta.
- + Taajaman palvelut lähellä.
- + Kaukolämpöverkoston ulottuvissa, verkoston kapasiteetti tarkistettava hankkeen perusteella.

Költintien tontti

Yleisten rakennusten korttelialue (Y) mahdollistaa ympärivuorokautisen palveluasumisen. Tontilla on rakennusoikeutta noin 1804 k-m².


- + Taajaman palvelut lähellä.
- + Kaukolämpöverkoston ulottuvissa, verkoston kapasiteetti tarkistettava hankkeen perusteella.

Asuinrakentamisen tontit:

Vänniläntie/ Ala- ja Ylimattilantiet

Asuinpienalojen korttelialueelle (AP) on mahdollista toteuttaa rivitalona kevyttä palveluasumista. Rakennusoikeutta tonteilla on noin 958 k-m² ja 990 k-m².


- + Mahdolliset synergiaedut Loimikodin kanssa.
- + Rannan virkistyskäyttö.
- +/- Taajaman palvelut melko lähellä, mäki keskustaan.
- + Kaukolämpöverkoston ulottuvissa, verkoston kapasiteetti tarkistettava hankkeen perusteella.



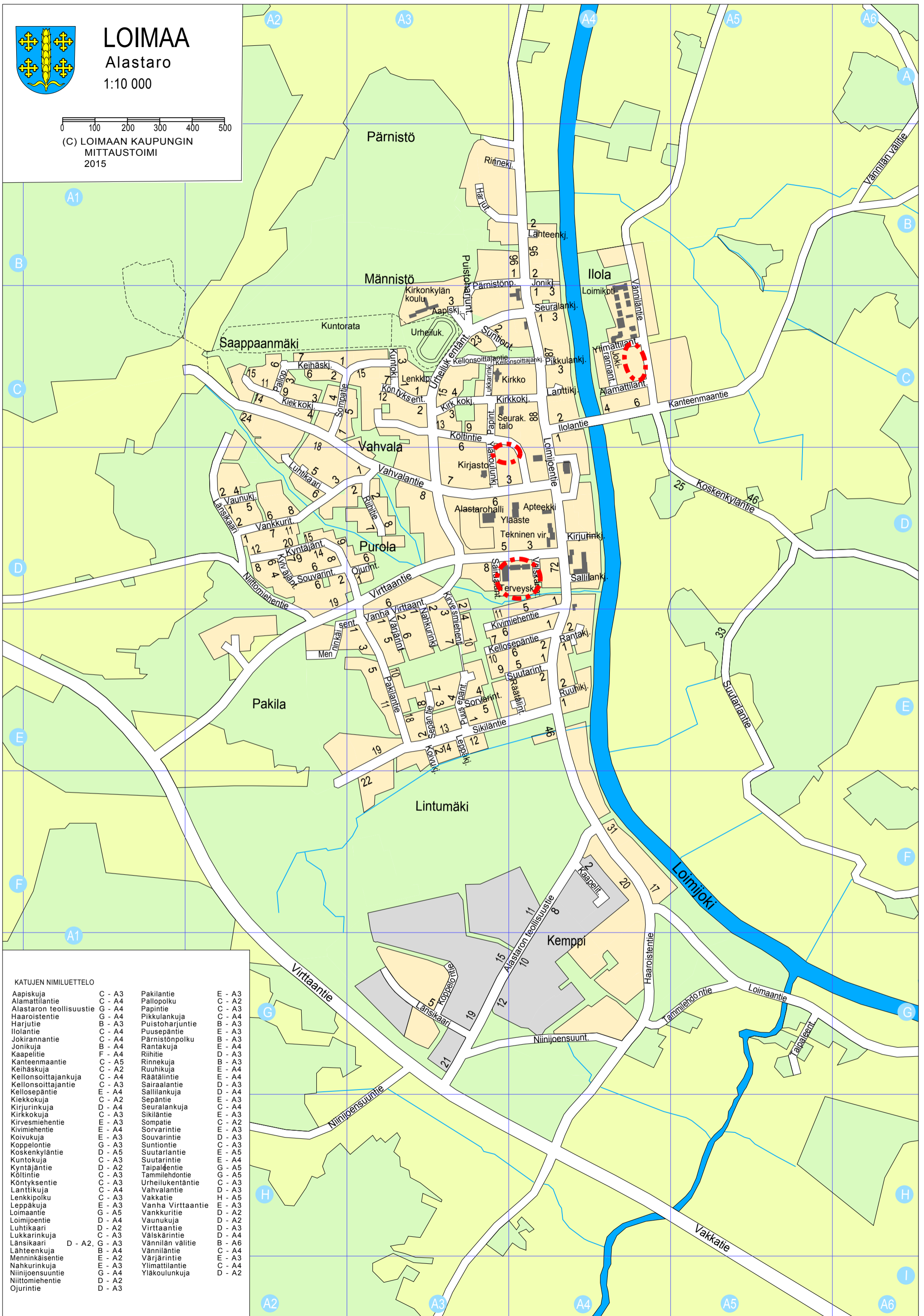
LOIMAA

Alastaro

1:10 000



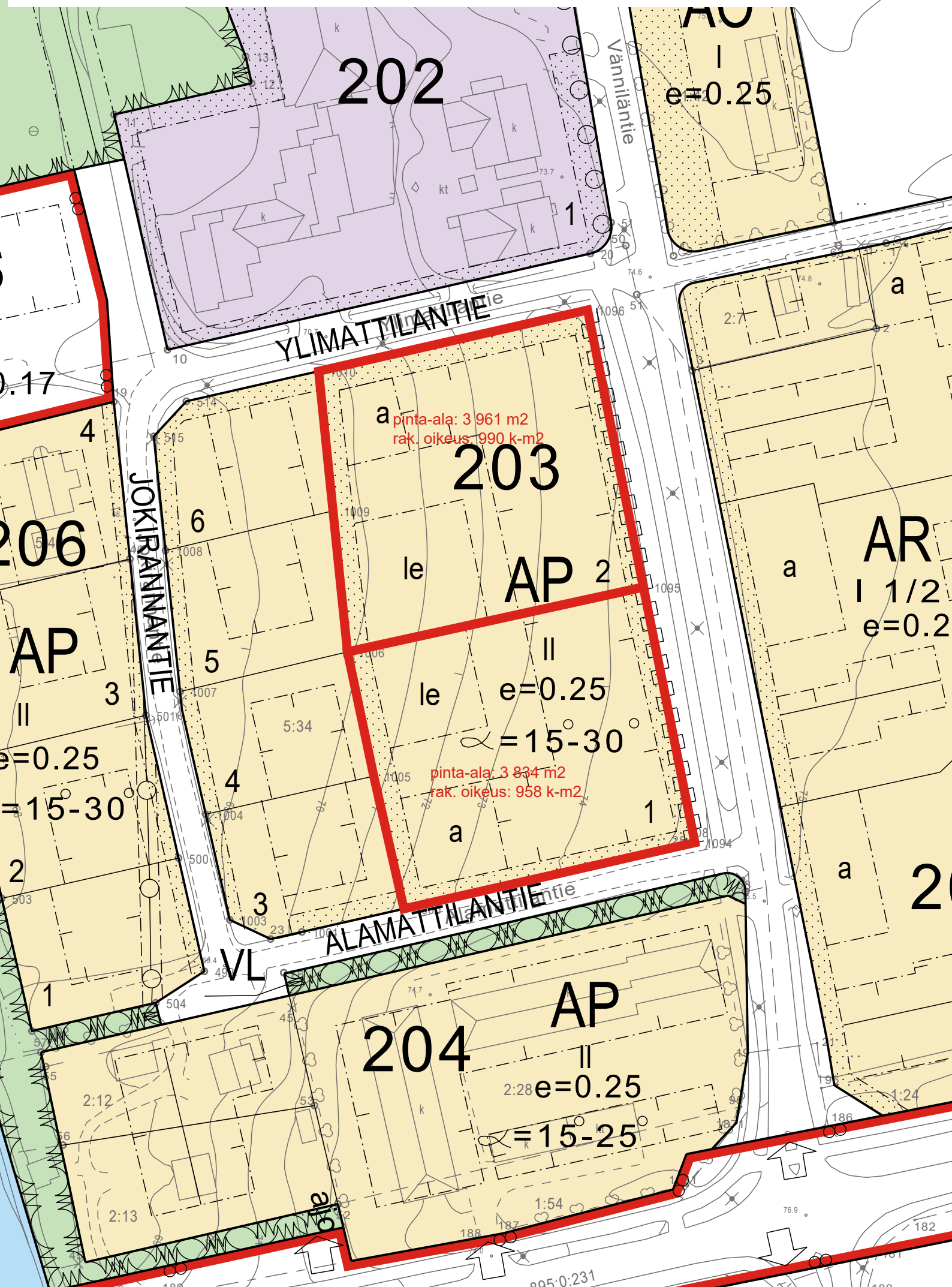
(C) LOIMAAN KAUPUNGIN MITTAUSTOIMI 2015



KATUJEN NIMILUETTELO

Aapiskuja	C - A3	Pakilantie	E - A3
Alamattilantie	C - A4	Pallopolku	CC - A2
Alastaron teollisuustie	G - A4	Papintie	CC - A3
Haaroistentie	G - A4	Pikkulankuja	CC - A4
Harjutie	B - A3	Puistoharjuntie	BB - A3
Ilolantie	C - A4	Puusepantie	BB - A3
Jokirannantie	C - A4	Pärnistönpoiku	BB - A4
Jonikuja	B - A4	Rantakuja	BB - A4
Kaapelitie	F - A4	Riihitie	DD - A3
Kanteenmaantie	C - A5	Rinnekuja	BB - A3
Keihäskuja	C - A2	Ruuhikuja	BB - A4
Kellonsoittajankuja	C - A4	Räätälintie	CC - A4
Kellonsoittajantie	C - A3	Sairaalan tie	DD - A3
Kellosepantie	E - A4	Sallilankuja	DD - A4
Kiekkokuja	C - A2	Sepantie	CC - A3
Kirjurinkuja	D - A4	Seuralankuja	CC - A4
Kirkkokuja	CC - A3	Sikilantie	CC - A3
Kirvesmiehentie	E - A3	Sompantie	CC - A2
Kivimiehentie	E - A4	Sorvarintie	CC - A3
Koivukuja	E - A3	Souvarintie	DD - A3
Koppelontie	G - A3	Suntiontie	CC - A3
Koskenkyläntie	D - A5	Suutarintie	EE - A5
Kuntokuja	C - A3	Suutarintie	EE - A4
Kyntäjätie	D - A2	Taipalentie	GG - A5
Költintie	C - A3	Tammilehdontie	GG - A5
Köntyksentie	C - A3	Urheilukentäntie	CC - A3
Lanttikuja	C - A4	Vahvalantie	DD - A3
Lenkipolku	C - A3	Vakkatie	H - A5
Leppäkuja	E - A3	Vanha Virttaantie	E - A3
Loimaantie	G - A5	Vankkuritie	DD - A2
Loimijontie	D - A4	Vaunukuja	DD - A2
Luhrikaari	D - A2	Virttaantie	DD - A3
Lukkarinkuja	C - A3	Välskärantie	DD - A4
Länsikaari	D - A2, G - A3	Vännilän väliitie	B - A6
Lähteenkuja	B - A4	Vänniläntie	CC - A4
Menninkäisentie	E - A2	Värjärintie	CC - A3
Nahkurinkuja	E - A3	Ylimattilantie	CC - A4
Niinjoensuuntie	G - A4	Yläkoulunkuja	DD - A2
Niittomiehentie	D - A2		
Ojuntie	D - A3		

Ote ajantasa-asemakaavasta 8.4.2021, 1:1000



202

e=0.25

YLMATTILANTIE

a pinta-ala: 3 961 m²
rak. oikeus: 990 k-m²

203

AP 2

e=0.25

= 15-30

a pinta-ala: 3 834 m²
rak. oikeus: 958 k-m²

AR

I 1/2
e=0.2

JOKIRANNANTIE

ALAMATTILANTIE

204

AP

e=0.25

= 15-25

207

208