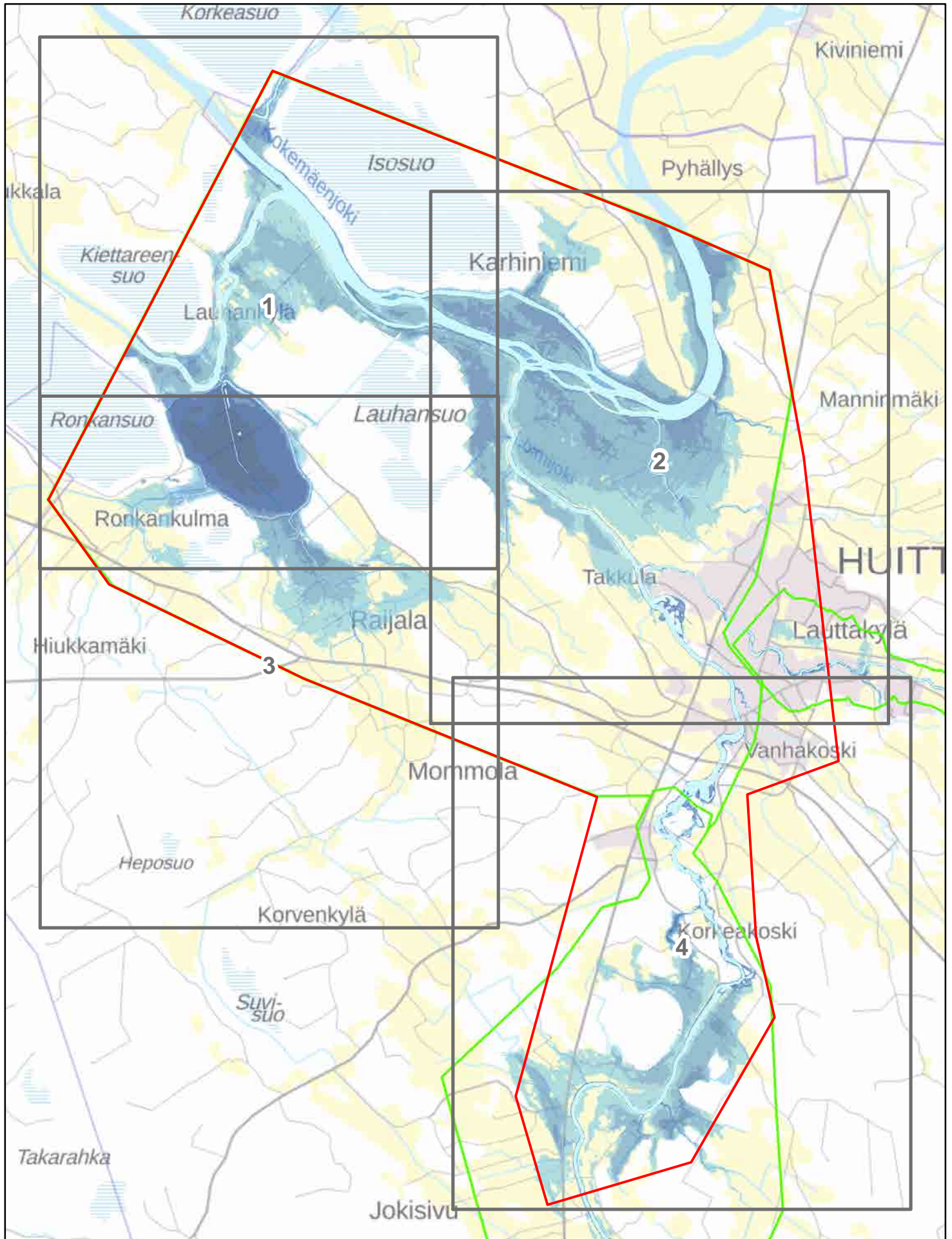




## **Liite 1 Tulvariskikartat Porissa ja Huittisissa eri toistuvuuksilla**

# Huittisten tulvakartta

Tulvavaara- ja tulvariskikartta, vesistötulva (avovesi), 1/50a (2 %)













# Tulvavaara- ja riskikartan selitteet




-  Tulvakartoitustarvealue (merkittävä tulvariskialue)
-  Tulvakartoitettu alue

## Tulvavaara-alue

### Vesisyvyys





























-  alle 0.5 m
-  0.5...1 m
-  1...2 m
-  2...3 m
-  yli 3 m
-  tulvan peittämä, syvystieto puuttuu
-  tulvasuojeltu kiinteillä rakenteilla
-  tulvasuojeltu ennalta sovituilla tilapäisillä toimenpiteillä
-  vesistö/merialue
-  Tulvavaara-aluetta vastaavat vedenkorkeudet

## Asukasta per ruutu tulvavaara-alueella

-  Yli 60
-  10-60
-  Alle 10

## Tulvan peittämät tiet

## Tulvariskikohteet

-  Terveystuotarakennus
-  Vaikeasti evakuoitava rakennus
-  Päiväkoti
-  Paloasema
-  Oppilaitos
-  Tietoliikenne
-  Energiantuotanto ja -siirto
-  Kirjastot, arkistot, kokoelmat ja museot
-  Muinaisjäännös
-  Suojeltu rakennus
-  Kulttuuriympäristö
-  Maailmanperintö
-  Polttoaine/kemikaalivarasto
-  Jätevedenpuhdistamo/pumppaamo
-  Teollisuus
-  Eläinsuoja
-  Jätteenkäsittely
-  Kalankasvatus
-  Vedenottamo
-  Vesimuodostuma
-  Uimaranta
-  Suojelualue/luontoarvo
-  Maantie/pääkatu
-  Raideliikenne
-  Lentoasema
-  Satama
-  Pilaantunut maa-alue
-  Muu

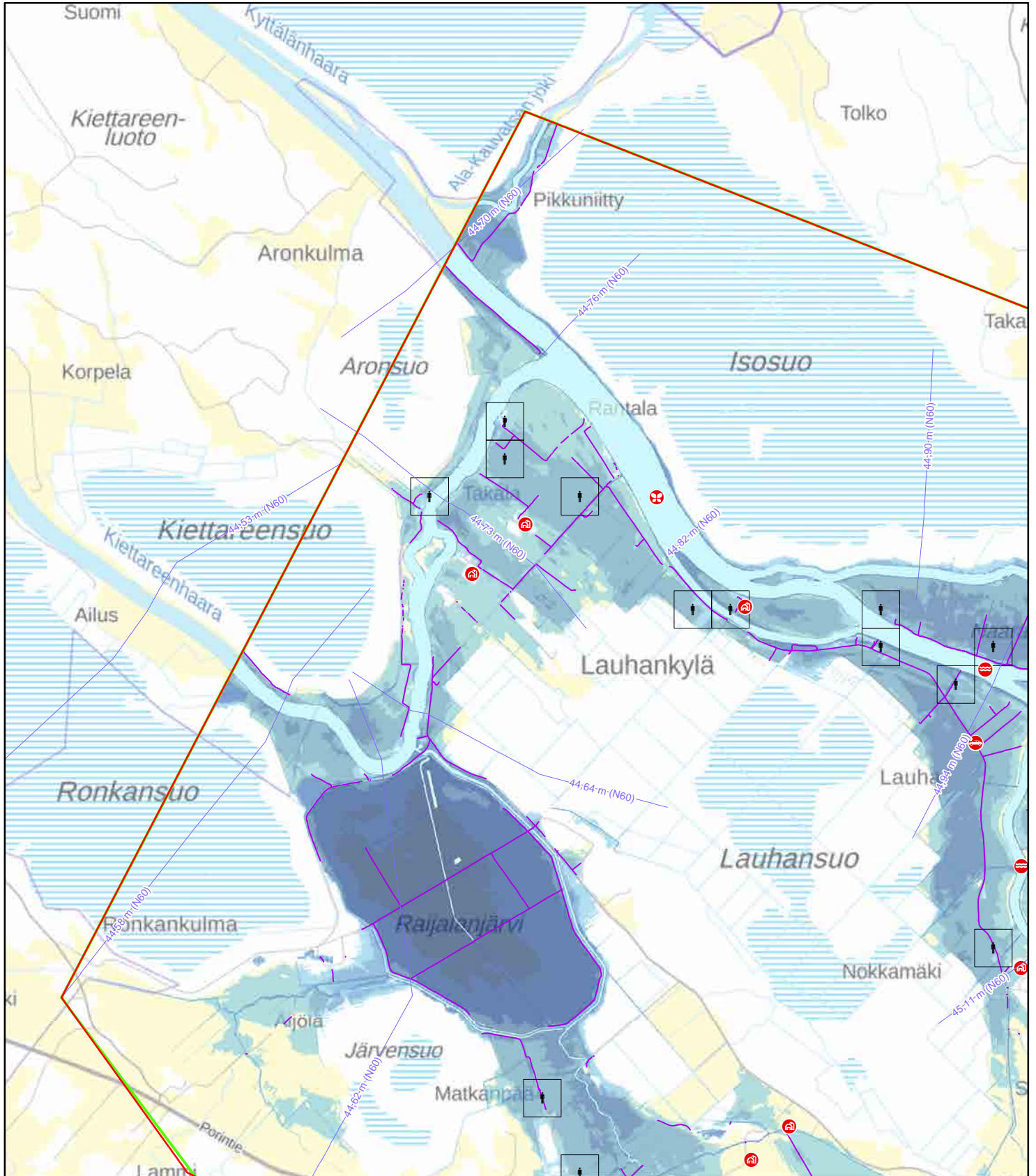
Tulvakartalla on esitetty tietyn suuruisen tulvan (toistuvuus aika eli vuotuinen todennäköisyys) peittävyys ja vesisyvyys (tulvavaarakartta) sekä tulvavaara-alueen asukkaiden määrä ja tulvan alle jäävä tiestö. Lisäksi kartalla on näytetty erilaisia tulvariskikohteita lähinnä merkittävien tulvariskialueiden (punainen rajaus) osalta (tulvariskikartta).

Ajan tasalla olevat tulvariskiaineistot ovat katseltavissa tarkemmalla taustakartalla ympäristöhallinnon tulvakarttapalvelussa ([www.ymparisto.fi/tulvakartat](http://www.ymparisto.fi/tulvakartat)). Samoin em. sivun kautta on saatavilla lisätietoja tulvakartoituksesta.

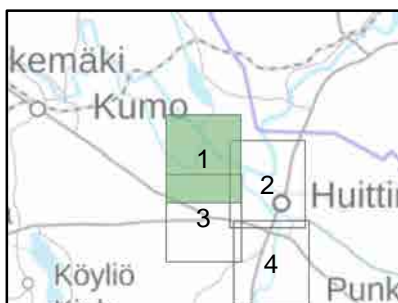
Karttojen käytössä on huomioitava lähtötietojen luotettavuus ja tarkkuus. Koska kartoituksessa käytetty maanpinnan korkeustieto poikkeaa esim. rakennuksen alimman lattiapinnan korkeudesta, vahinkoja ei välttämättä aiheudu, vaikka rakennus sijaitsisikin tulvavaara-alueella. Toisaalta esim. kellarit voivat kastua, vaikka tulva ei leviäisikään rakennukselle saakka. Käytetyissä maanpinnan korkeustiedoissa saattaa olla myös paikoin virheitä esim. työmaan aikaisien kaivantojen takia, mistä on saattanut aiheutua edelleen virheellisiä tulvavaara-alueita.

# Huittisten tulvakartta

## Tulvavaara- ja tulvariskikartta, vesistötulva (avovesi), 1/50a (2 %)



Karttalehti 1 / 4



0 0,5 1 km

Mittakaava 1: 35000  
(A4-kokoiselle paperille tulostettuna)

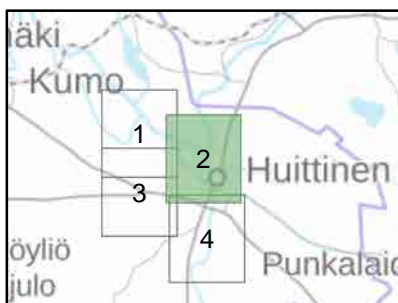
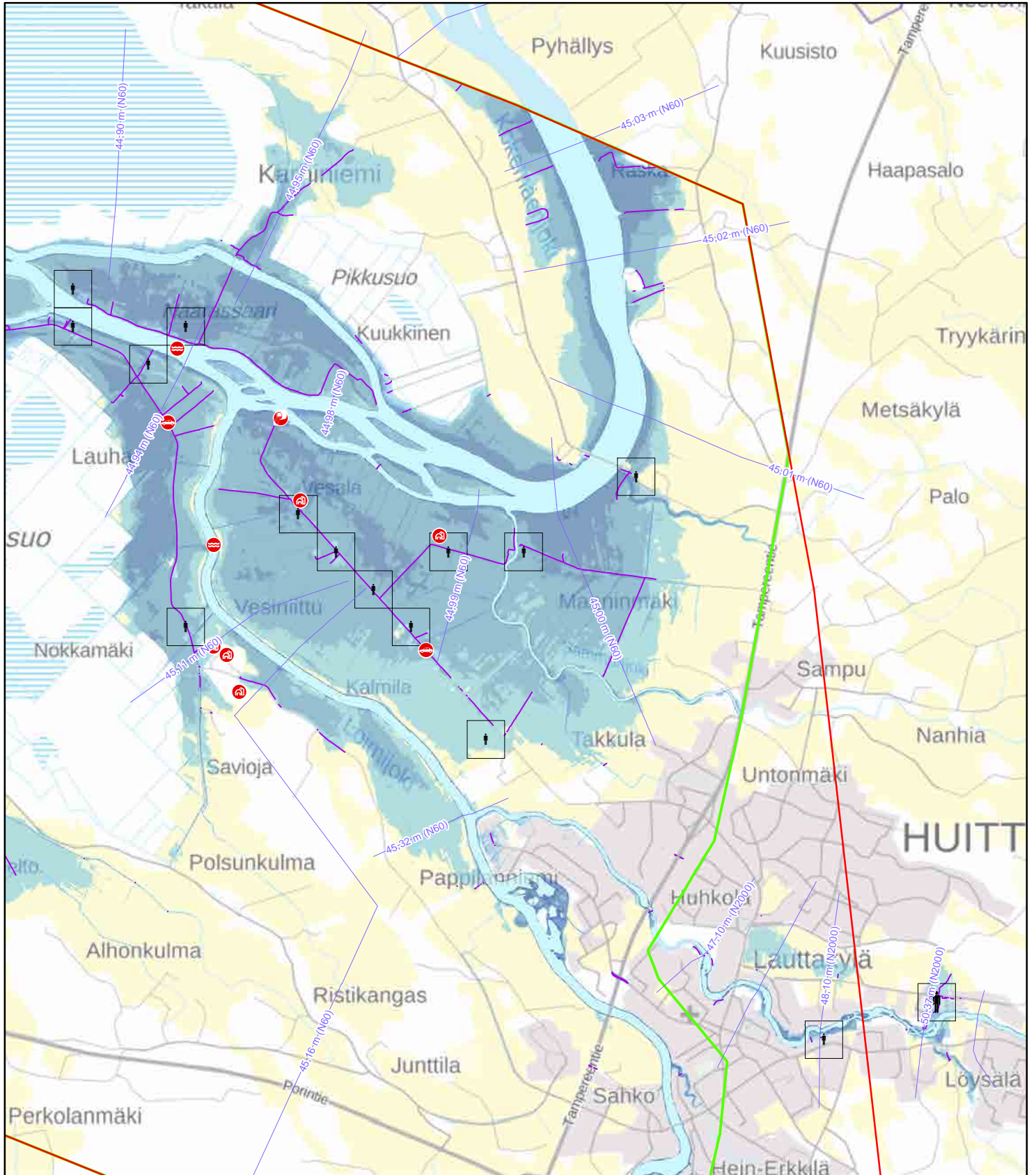
Koordinaattijärjestelmä: ETRS-TM35FIN

Tulva-aineistot: ELY-keskukset, SYKE  
Taustakartta: Maanmittauslaitos  
Liikenneverkko: Digiroad, Väylävirasto

Tulostettu: 1.9.2020

# Huittisten tulvakartta

## Tulvavaara- ja tulvariskikartta, vesistötulva (avovesi), 1/50a (2 %)



### Karttalehti 2 / 4

0 0,5 1 km

Mittakaava 1: 35000  
(A4-kokoiselle paperille tulostettuna)

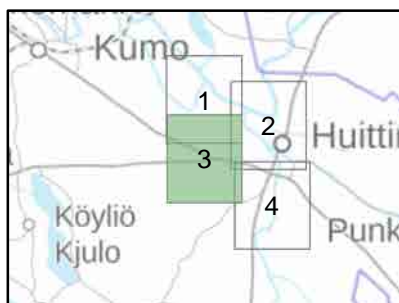
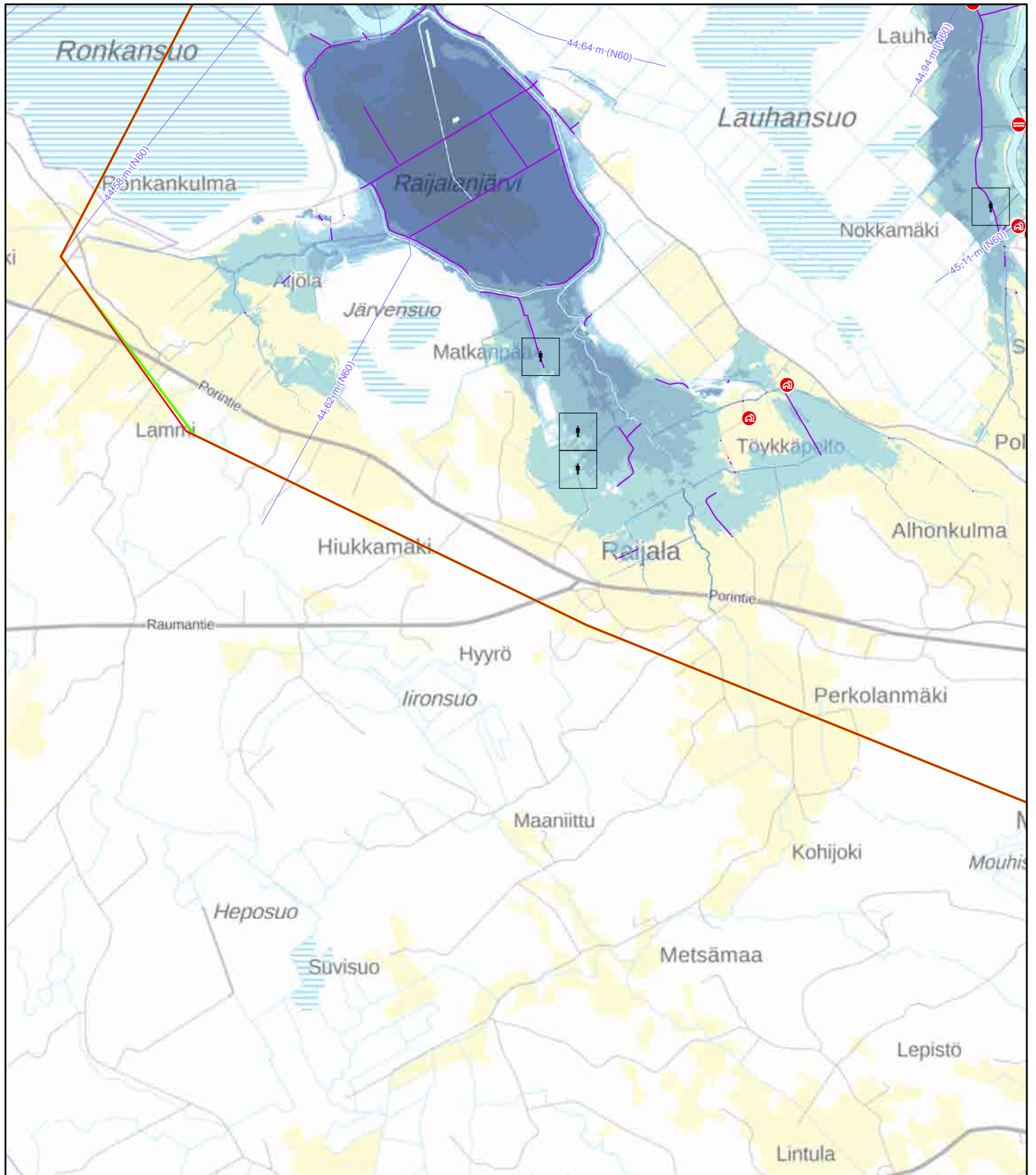
Koordinaattijärjestelmä: ETRS-TM35FIN

Tulva-aineistot: ELY-keskukset, SYKE  
Taustakartta: Maanmittauslaitos  
Liikenneverkko: Digiroad, Väylävirasto


Tulostettu: 1.9.2020

# Huittisten tulvakartta

## Tulvavaara- ja tulvariskikartta, vesistötulva (avovesi), 1/50a (2 %)



### Karttalehti 3 / 4



Mittakaava 1: 35000  
(A4-kokoiselle paperille tulostettuna)

Koordinaattijärjestelmä: ETRS-TM35FIN

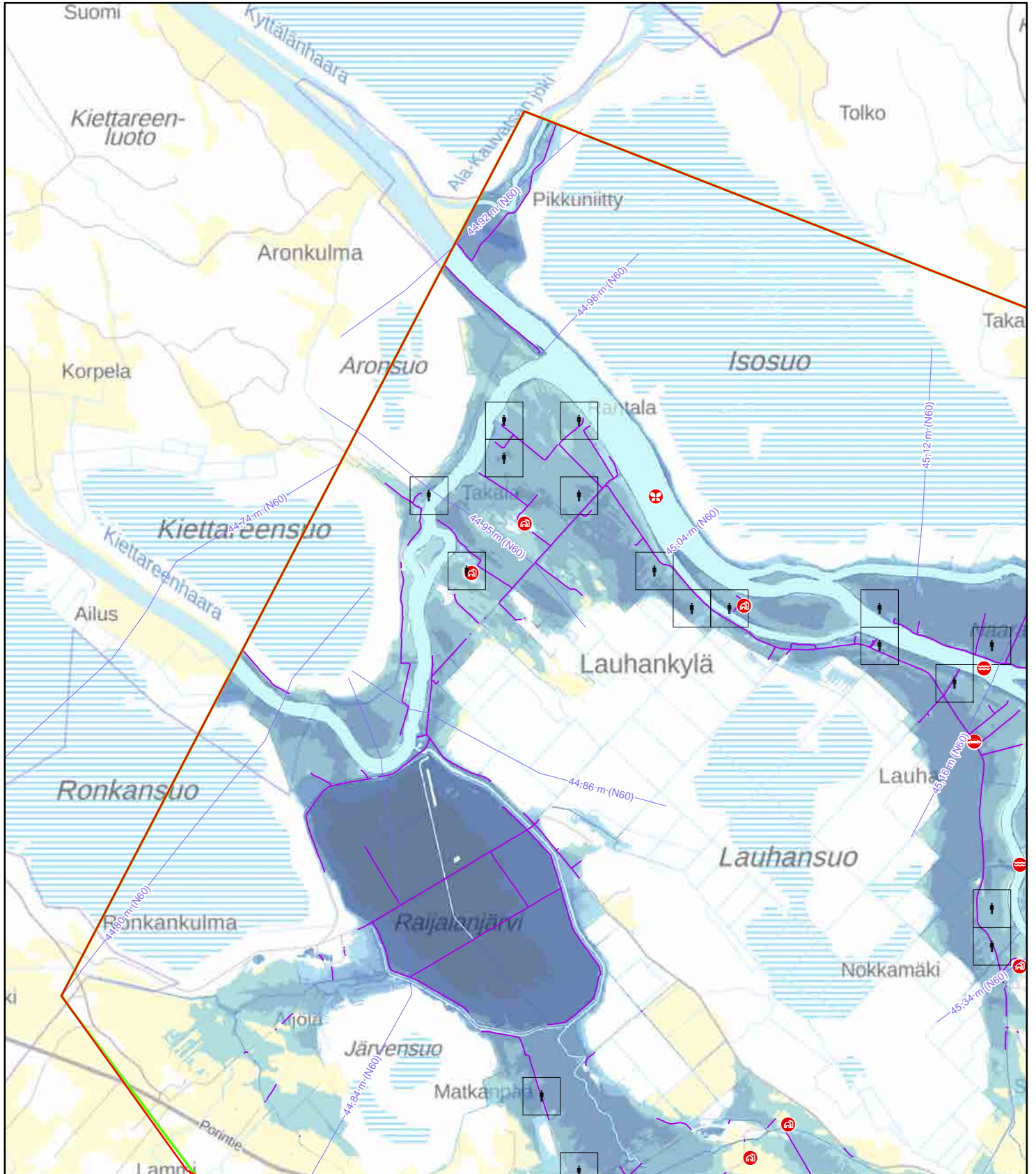
Tulva-aineistot: ELY-keskukset, SYKE  
Taustakartta: Maanmittauslaitos  
Liikenneverkko: Digiroad, Väylävirasto

Tulostettu: 1.9.2020

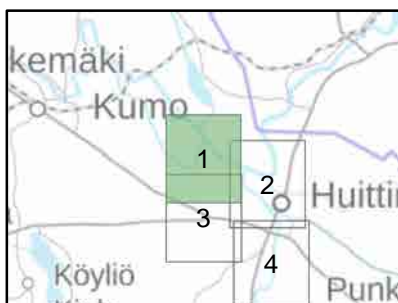


# Huittisten tulvakartta

Tulvavaara- ja tulvariskikartta, vesistötulva (avovesi), 1/100a (1 %)



Karttalehti 1 / 4



0 0,5 1 km

Mittakaava 1: 35000  
(A4-kokoiselle paperille tulostettuna)

Koordinaattijärjestelmä: ETRS-TM35FIN

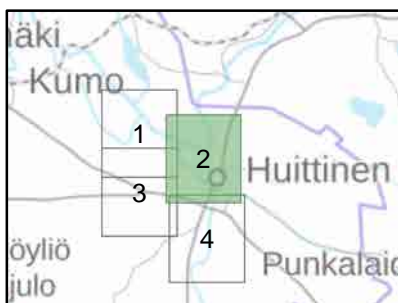
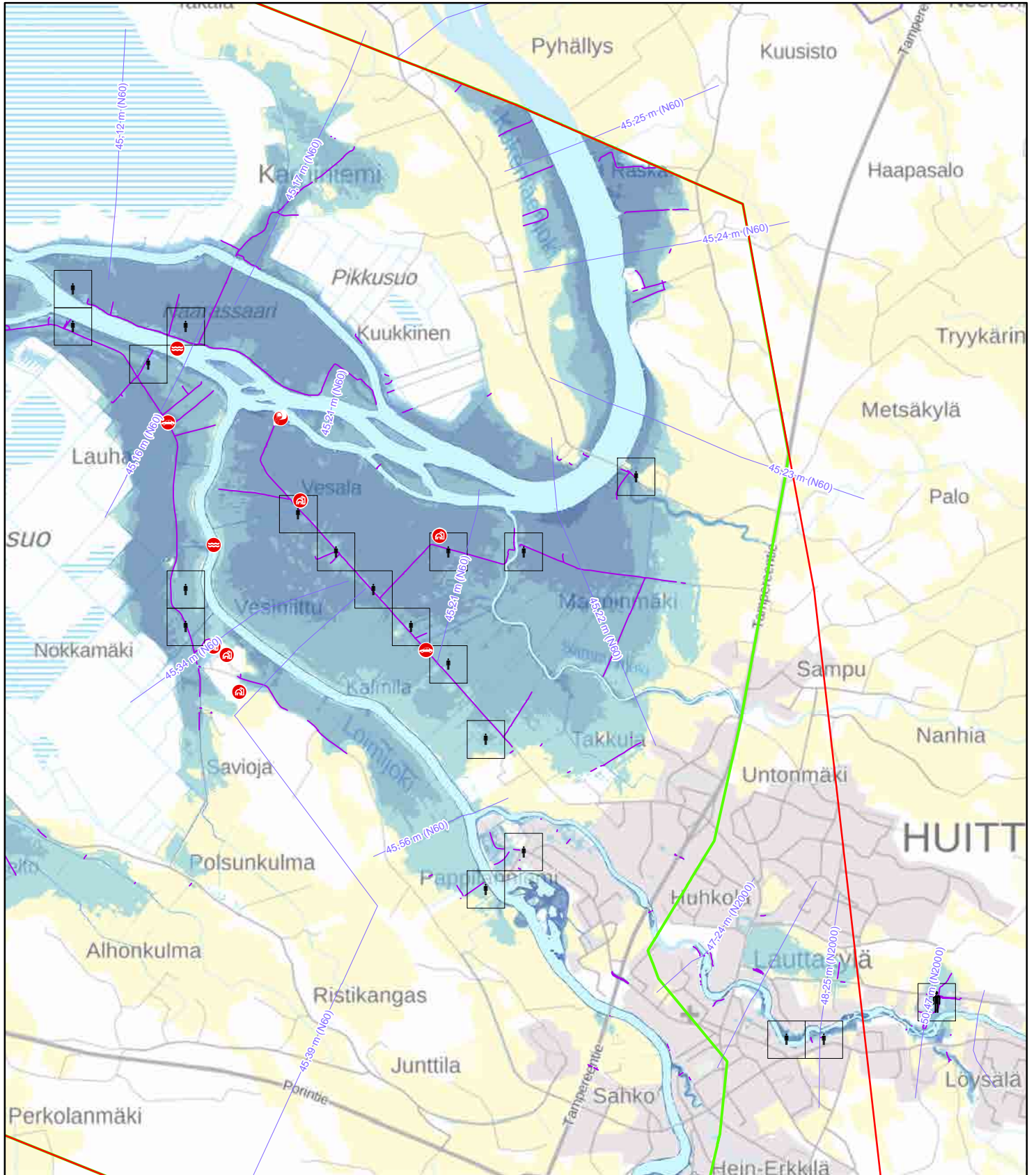
Tulva-aineistot: ELY-keskukset, SYKE  
Taustakartta: Maanmittauslaitos  
Liikenneverkko: Digiroad, Väylävirasto

Tulostettu: 1.9.2020



# Huittisten tulvakartta

Tulvavaara- ja tulvariskikartta, vesistötulva (avovesi), 1/100a (1 %)



Karttalehti 2 / 4

0 0,5 1 km

Mittakaava 1: 35000  
(A4-kokoiselle paperille tulostettuna)

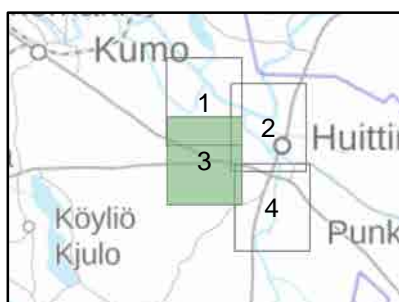
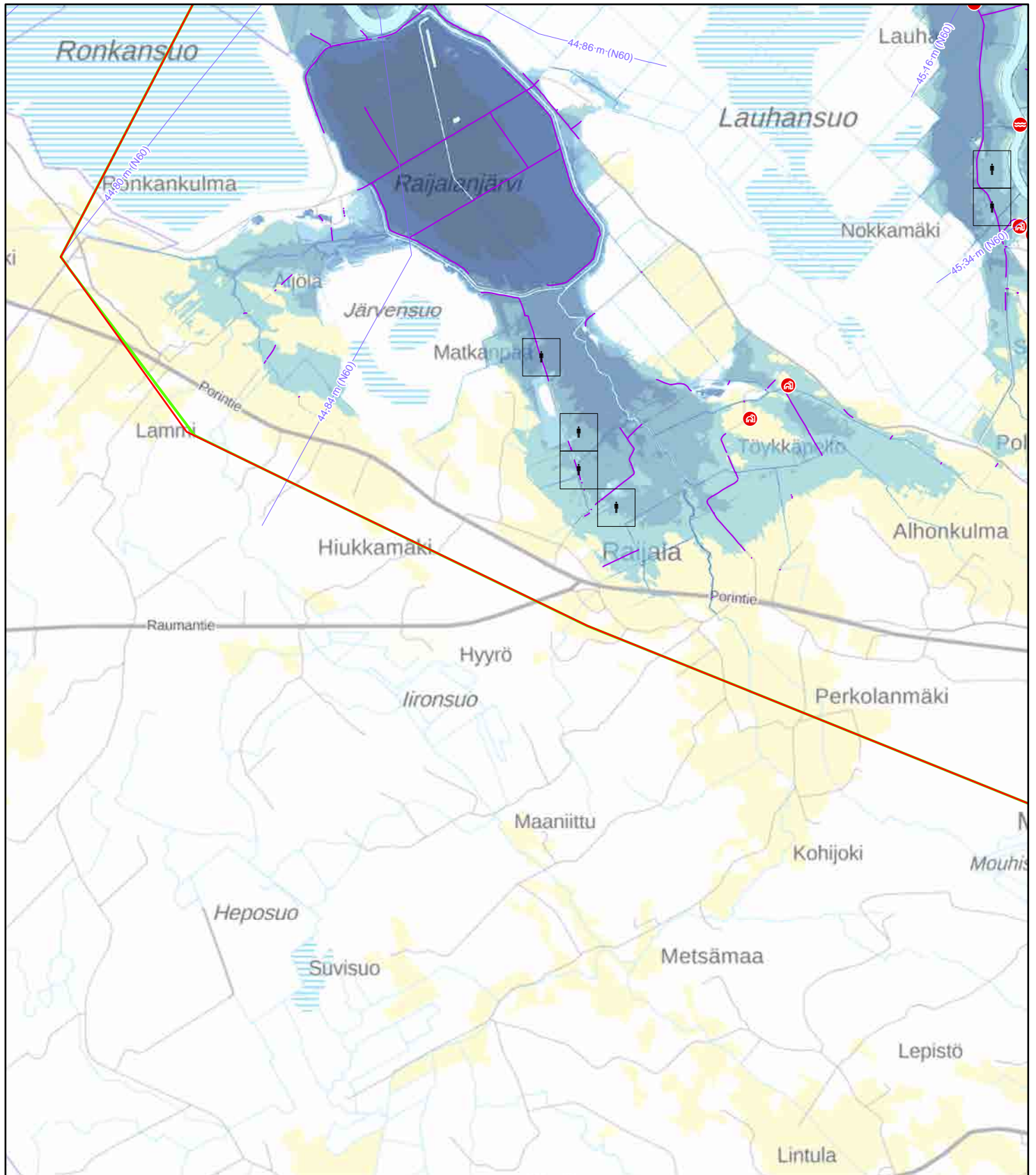
Koordinaattijärjestelmä: ETRS-TM35FIN

Tulva-aineistot: ELY-keskukset, SYKE  
Taustakartta: Maanmittauslaitos  
Liikenneverkko: Digiroad, Väylävirasto

Tulostettu: 1.9.2020

# Huittisten tulvakartta

Tulvavaara- ja tulvariskikartta, vesistötulva (avovesi), 1/100a (1 %)



## Karttalehti 3 / 4

0 0,5 1 km

Mittakaava 1: 35000  
(A4-kokoiselle paperille tulostettuna)

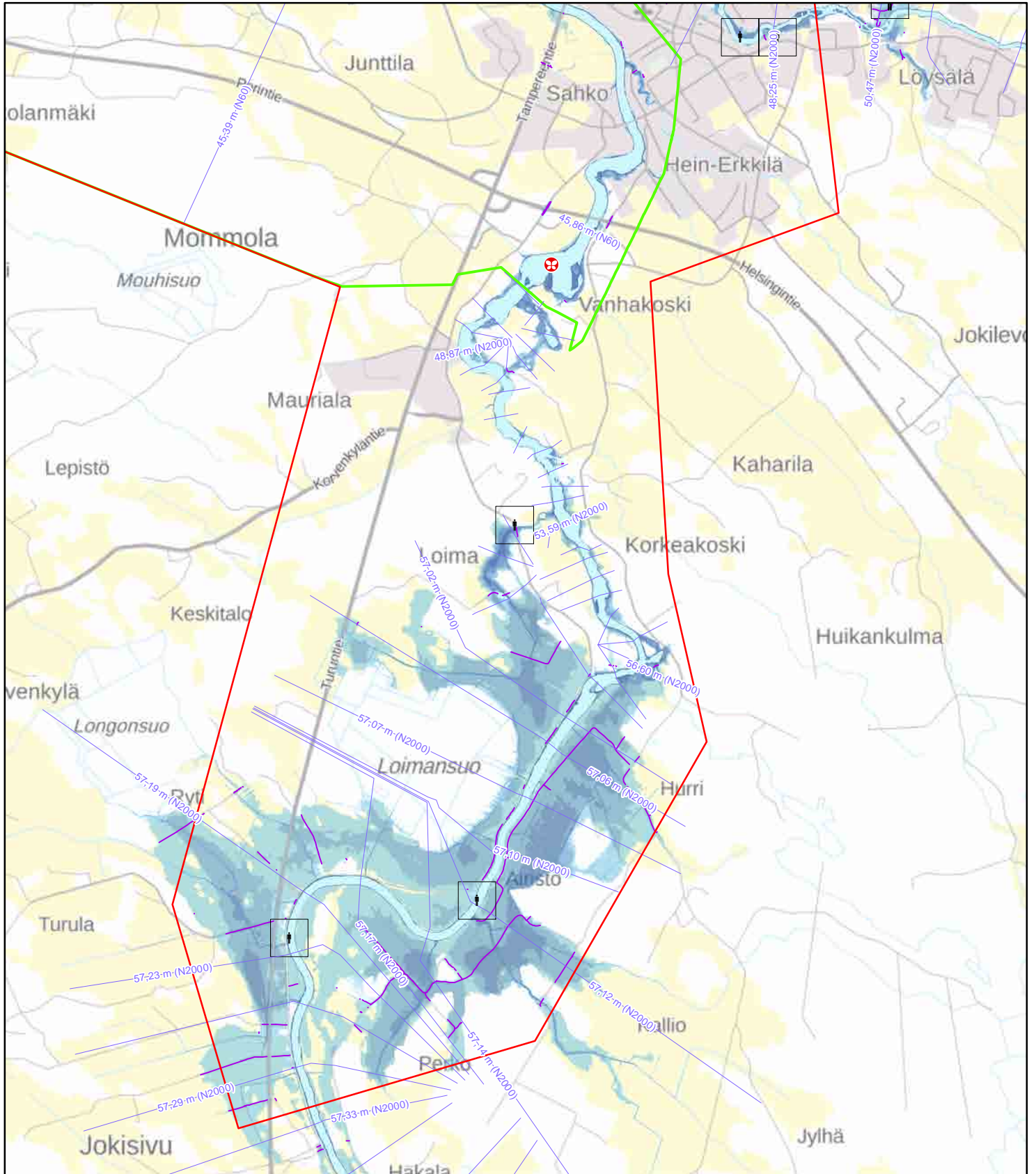
Koordinaattijärjestelmä: ETRS-TM35FIN

Tulva-aineistot: ELY-keskukset, SYKE  
Taustakartta: Maanmittauslaitos  
Liikenneverkko: Digiroad, Väylävirasto

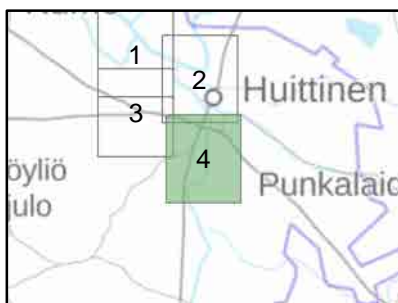
Tulostettu: 1.9.2020

# Huittisten tulvakartta

Tulvavaara- ja tulvariskikartta, vesistötulva (avovesi), 1/100a (1 %)



Karttalehti 4 / 4



0 0,5 1 km

Mittakaava 1: 35000  
(A4-kokoiselle paperille tulostettuna)

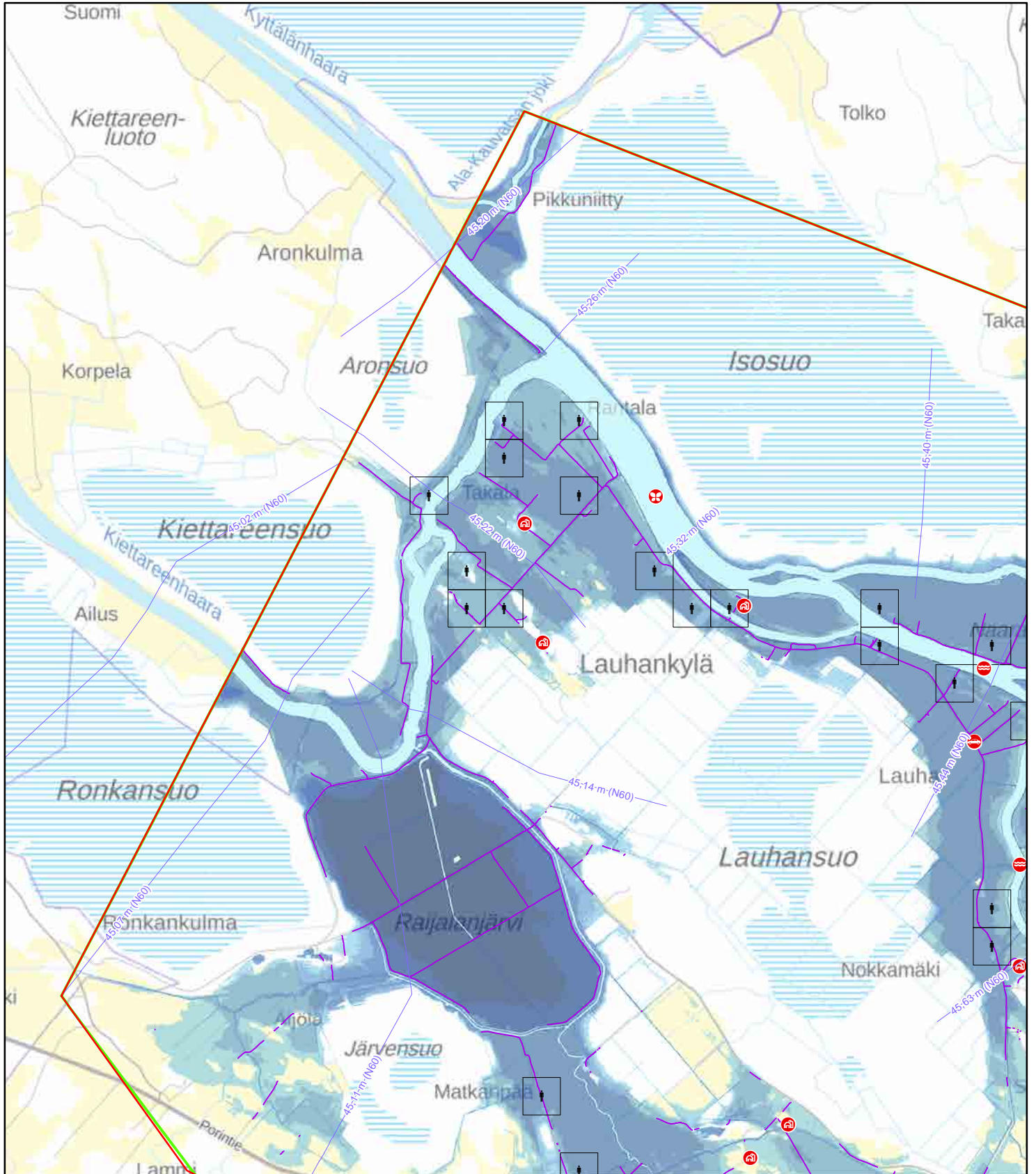
Koordinaattijärjestelmä: ETRS-TM35FIN

Tulva-aineistot: ELY-keskukset, SYKE  
Taustakartta: Maanmittauslaitos  
Liikenneverkko: Digiroad, Väylävirasto

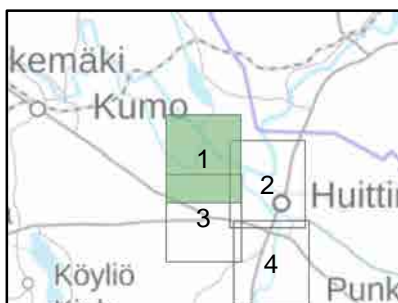
Tulostettu: 1.9.2020

# Huittisten tulvakartta

Tulvavaara- ja tulvariskikartta, vesistötulva (avovesi), 1/250a (0,4 %)



Karttalehti 1 / 4



0 0,5 1 km

Mittakaava 1: 35000  
(A4-kokoiselle paperille tulostettuna)

Koordinaattijärjestelmä: ETRS-TM35FIN

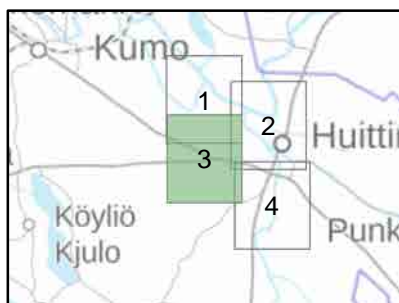
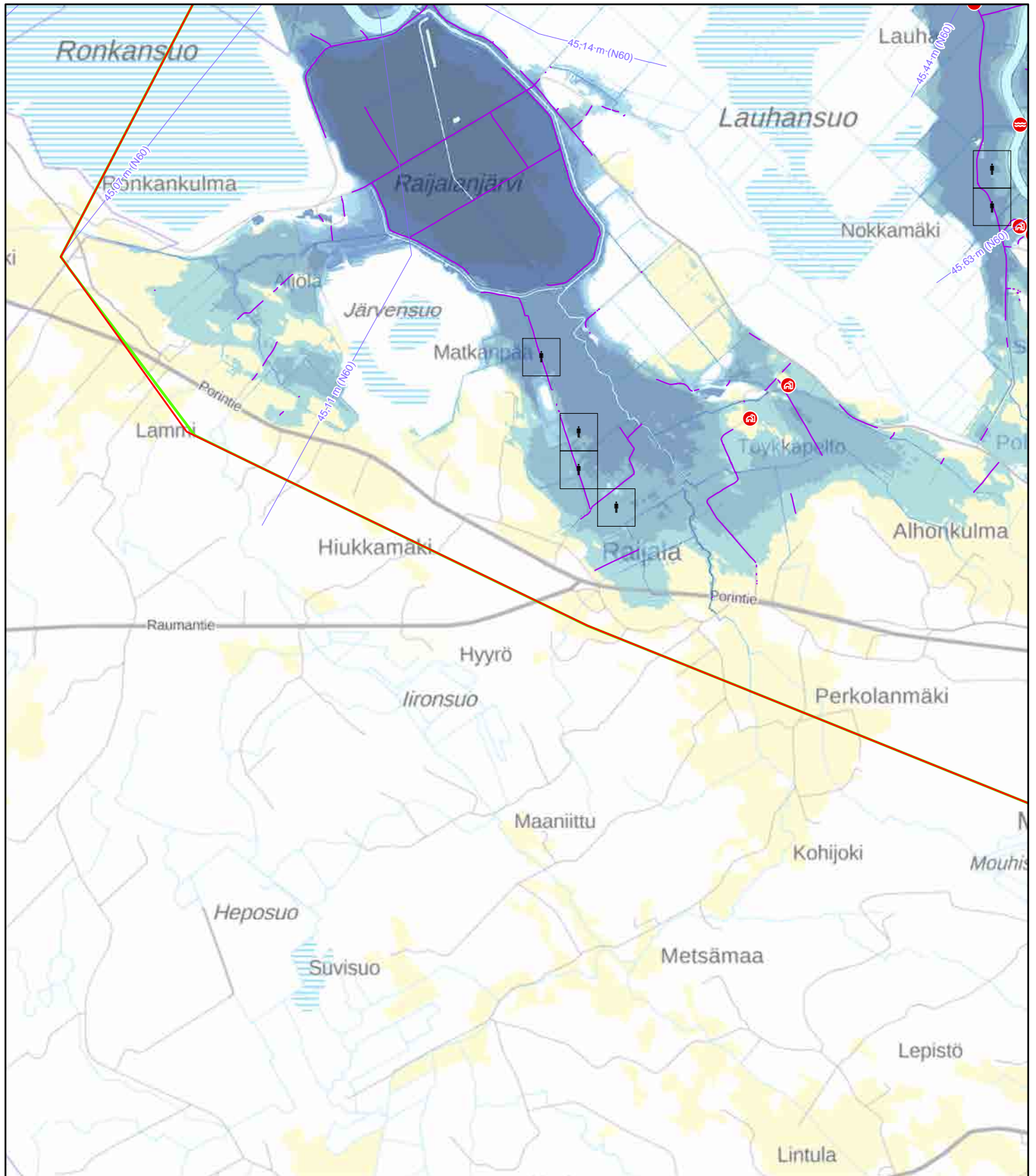
Tulva-aineistot: ELY-keskukset, SYKE  
Taustakartta: Maanmittauslaitos  
Liikenneverkko: Digiroad, Väylävirasto

Tulostettu: 1.9.2020



# Huittisten tulvakartta

Tulvavaara- ja tulvariskikartta, vesistötulva (avovesi), 1/250a (0,4 %)



## Karttalehti 3 / 4

0 0,5 1 km

Mittakaava 1: 35000  
(A4-kokoiselle paperille tulostettuna)

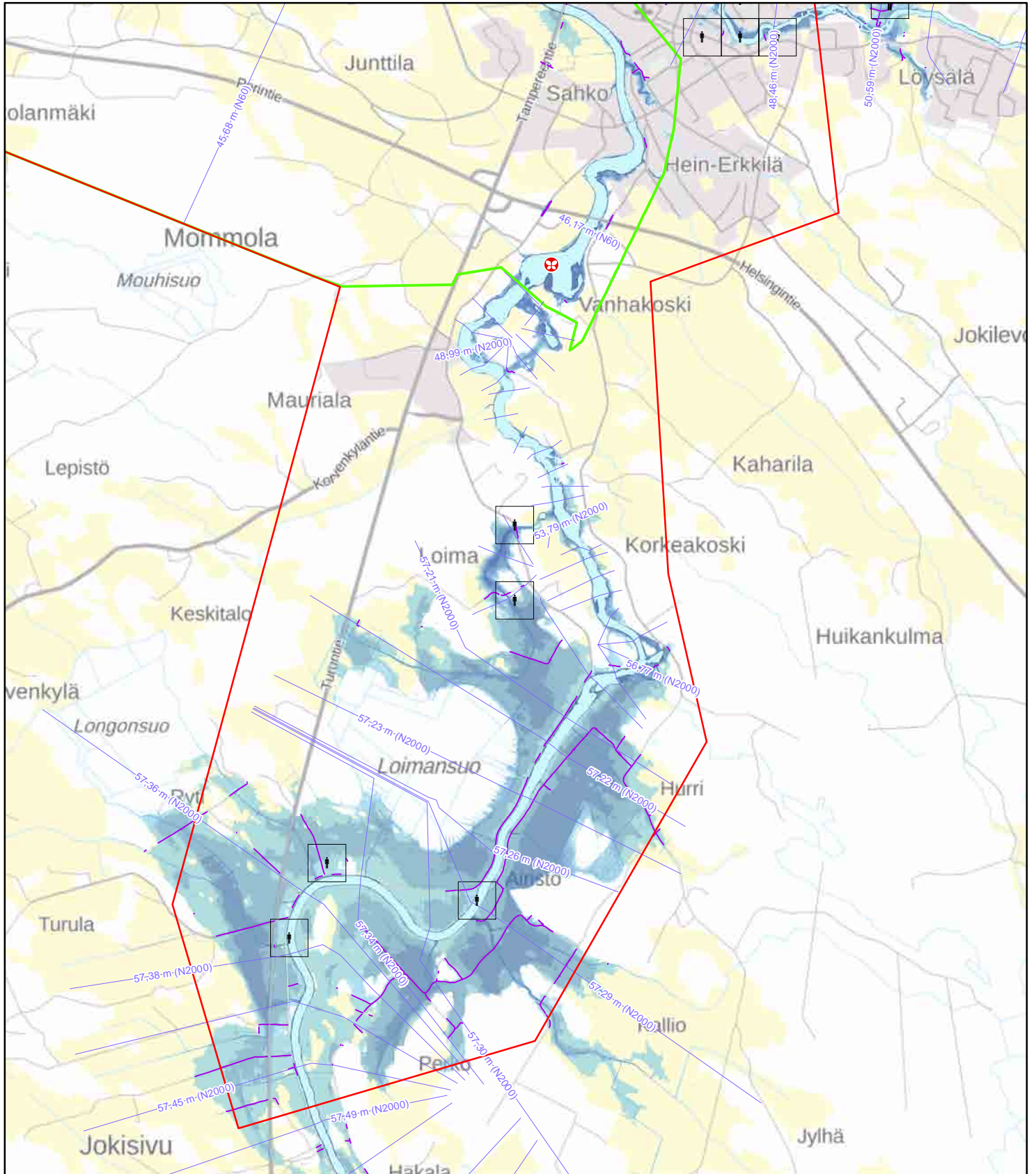
Koordinaattijärjestelmä: ETRS-TM35FIN

Tulva-aineistot: ELY-keskukset, SYKE  
Taustakartta: Maanmittauslaitos  
Liikenneverkko: Digiroad, Väylävirasto

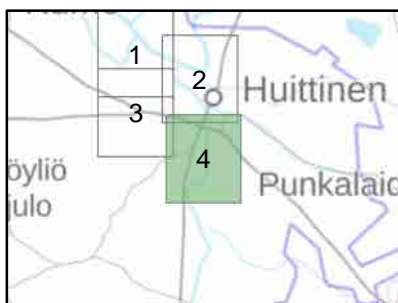
Tulostettu: 1.9.2020

# Huittisten tulvakartta

Tulvavaara- ja tulvariskikartta, vesistötulva (avovesi), 1/250a (0,4 %)



Karttalehti 4 / 4



0 0,5 1 km

Mittakaava 1: 35000  
(A4-kokoiselle paperille tulostettuna)

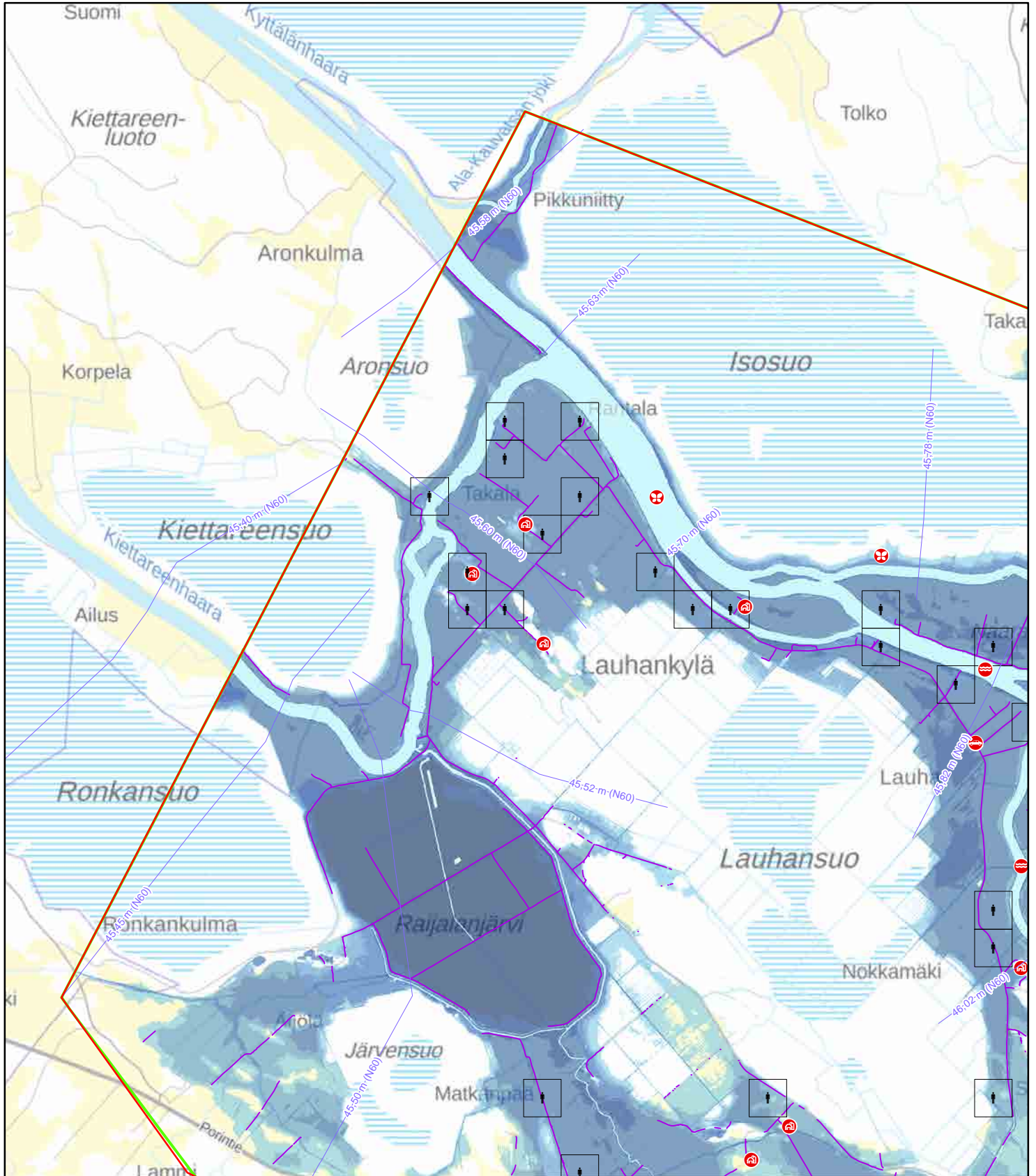
Koordinaattijärjestelmä: ETRS-TM35FIN

Tulva-aineistot: ELY-keskukset, SYKE  
Taustakartta: Maanmittauslaitos  
Liikenneverkko: Digiroad, Väylävirasto

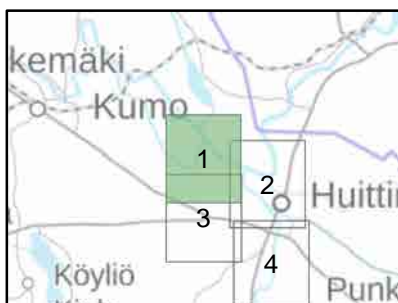
Tulostettu: 1.9.2020

# Huittisten tulvakartta

Tulvavaara- ja tulvariskikartta, vesistötulva (avovesi), 1/1000a (0,1 %)



Karttalehti 1 / 4



0 0,5 1 km

Mittakaava 1: 35000  
(A4-kokoiselle paperille tulostettuna)

Koordinaattijärjestelmä: ETRS-TM35FIN

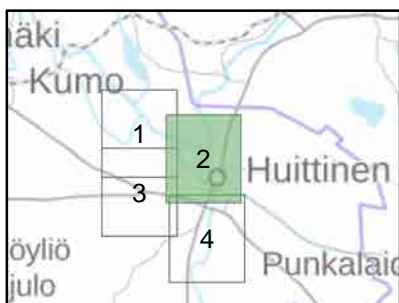
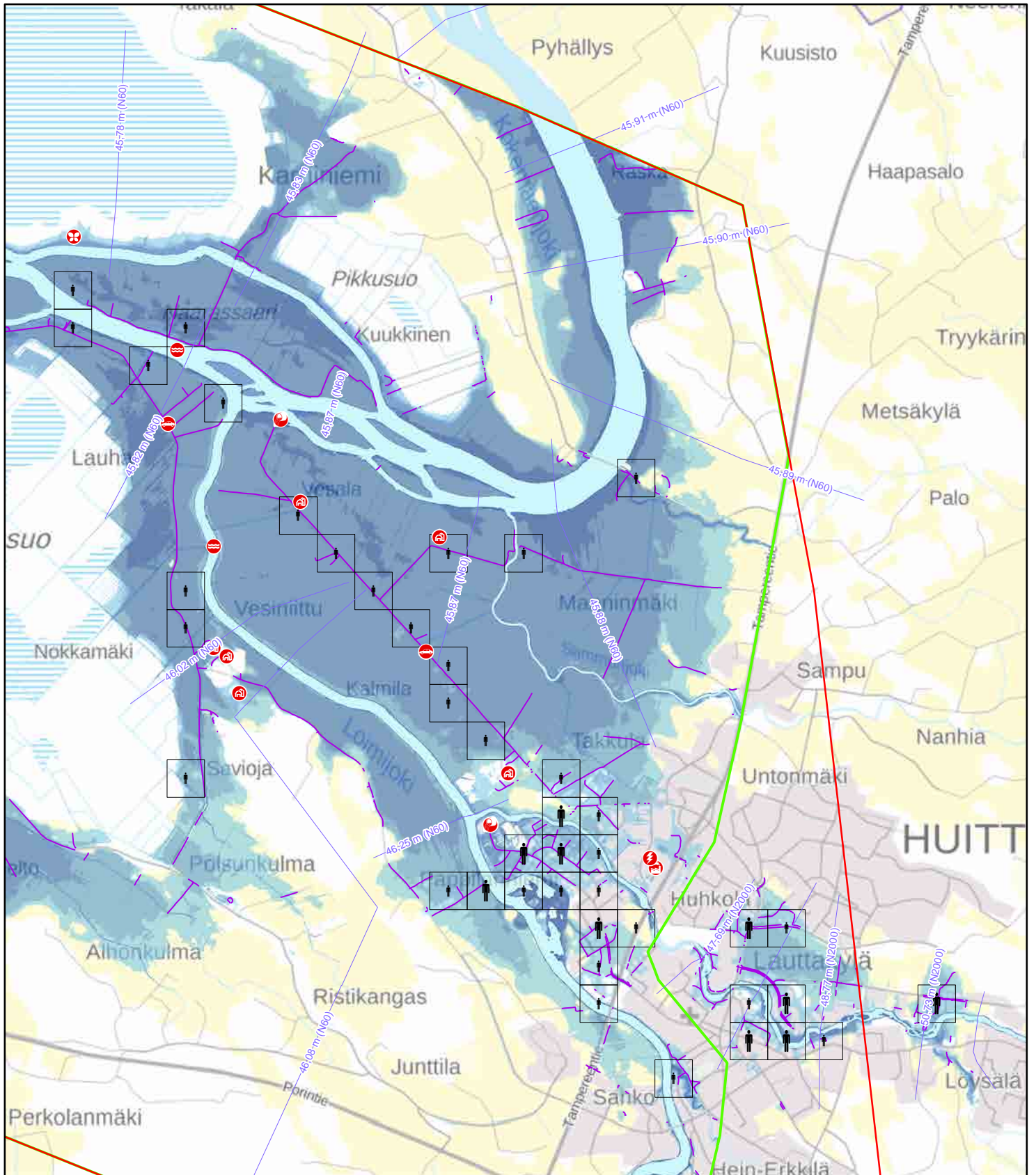
Tulva-aineistot: ELY-keskukset, SYKE  
Taustakartta: Maanmittauslaitos  
Liikenneverkko: Digiroad, Väylävirasto

Tulostettu: 1.9.2020



# Huittisten tulvakartta

Tulvavaara- ja tulvariskikartta, vesistötulva (avovesi), 1/1000a (0,1 %)



Karttalehti 2 / 4

0 0,5 1 km

Mittakaava 1: 35000  
(A4-kokoiselle paperille tulostettuna)

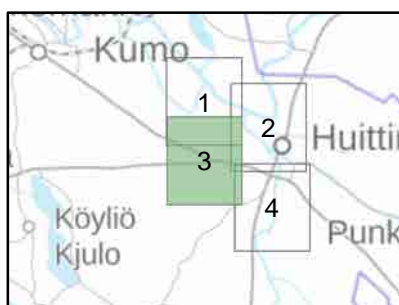
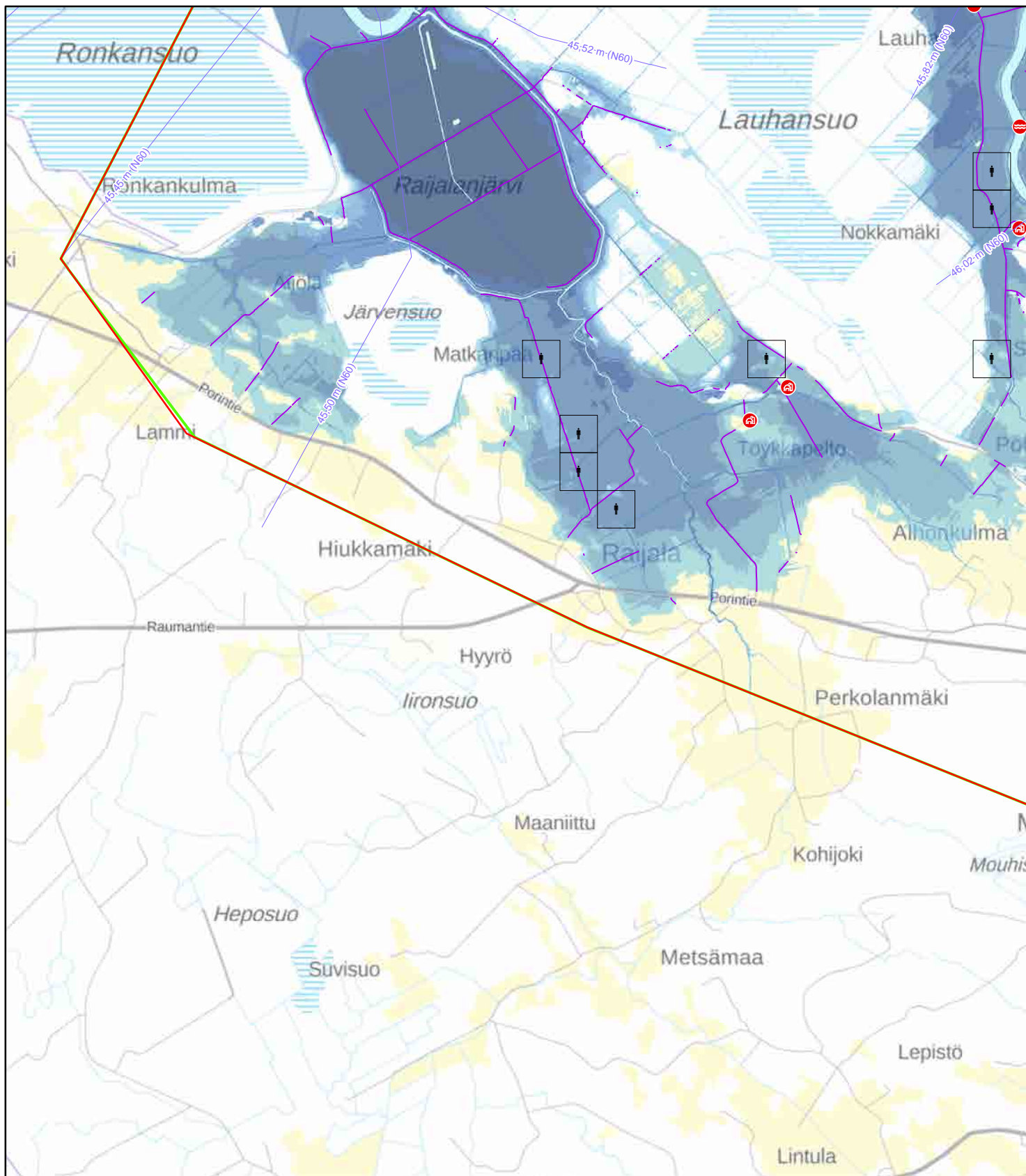
Koordinaattijärjestelmä: ETRS-TM35FIN

Tulva-aineistot: ELY-keskukset, SYKE  
Taustakartta: Maanmittauslaitos  
Liikenneverkko: Digiroad, Väylävirasto

Tulostettu: 1.9.2020

# Huittisten tulvakartta

Tulvavaara- ja tulvariskikartta, vesistötulva (avovesi), 1/1000a (0,1 %)



## Karttalehti 3 / 4

0 0,5 1 km

Mittakaava 1: 35000  
(A4-kokoiselle paperille tulostettuna)

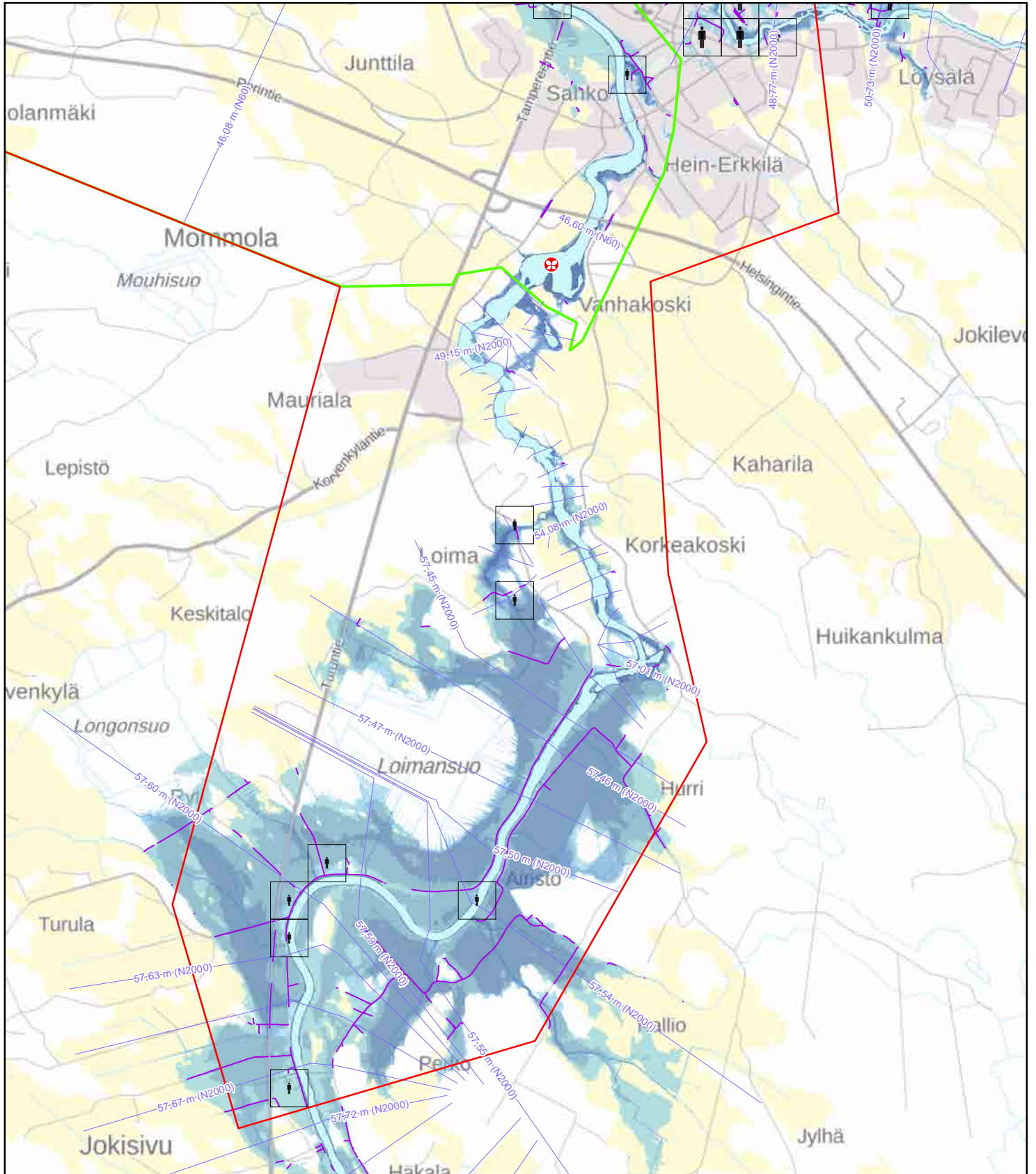
Koordinaattijärjestelmä: ETRS-TM35FIN

Tulva-aineistot: ELY-keskukset, SYKE  
Taustakartta: Maanmittauslaitos  
Liikenneverkko: Digiroad, Väylävirasto

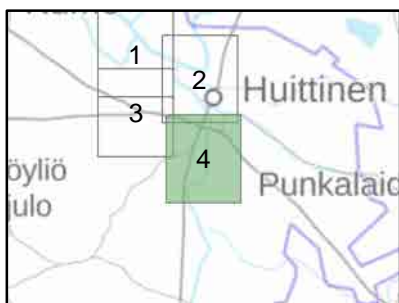
Tulostettu: 1.9.2020

# Huittisten tulvakartta

## Tulvavaara- ja tulvariskikartta, vesistötulva (avovesi), 1/1000a (0,1 %)



### Karttalehti 4 / 4



0 0,5 1 km

Mittakaava 1: 35000  
(A4-kokoiselle paperille tulostettuna)

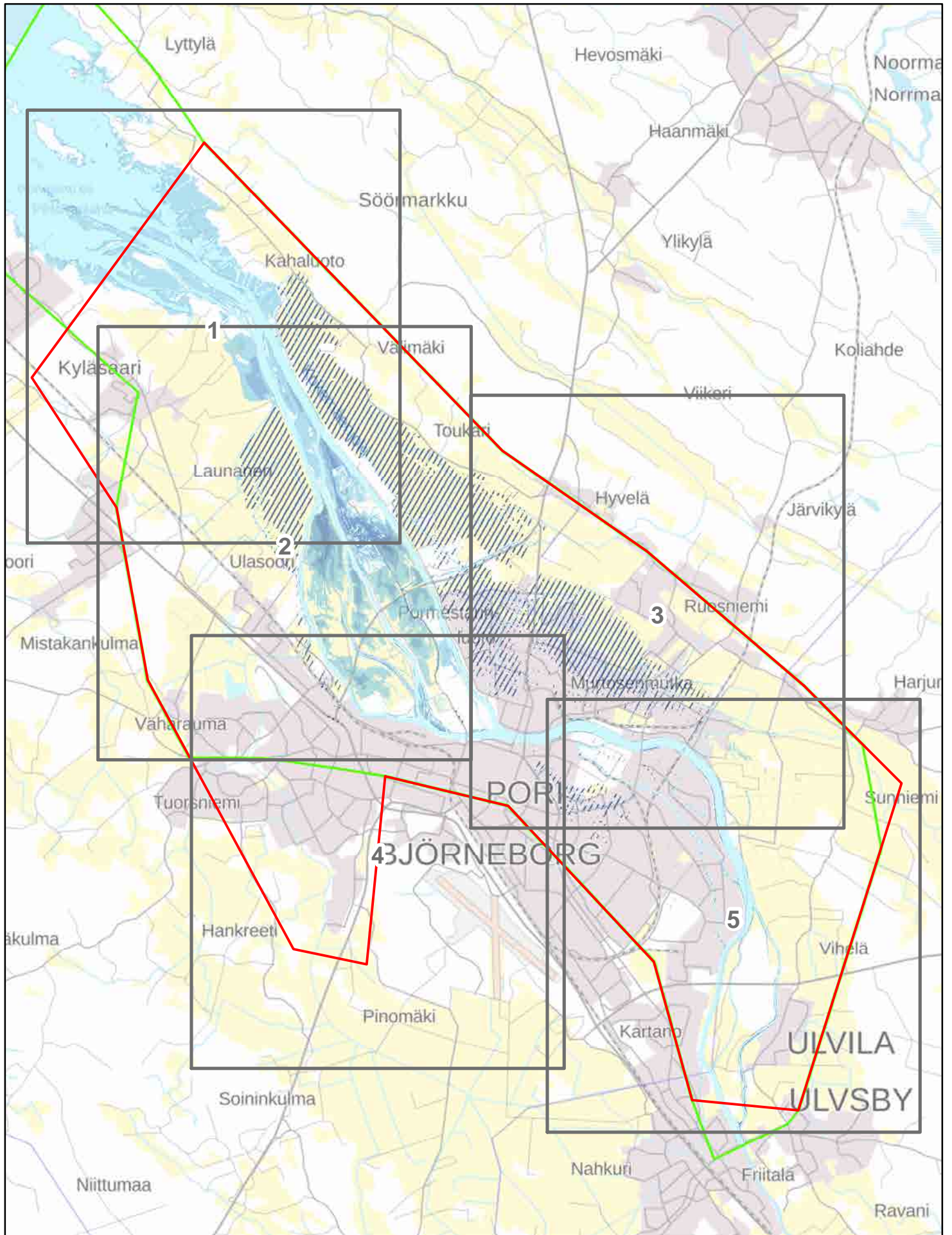
Koordinaattijärjestelmä: ETRS-TM35FIN

Tulva-aineistot: ELY-keskukset, SYKE  
Taustakartta: Maanmittauslaitos  
Liikenneverkko: Digiroad, Väylävirasto



Tulostettu: 1.9.2020

# Porin tulvakartta

Tulvavaara- ja tulvariskikartta, vesistötulva (avovesi), 1/50a (2 %)













# Tulvavaara- ja riskikartan selitteet




-  Tulvakartoitustarvealue (merkittävä tulvariskialue)
-  Tulvakartoitettu alue

## Tulvavaara-alue

### Vesisyvyys

-  alle 0.5 m
-  0.5...1 m
-  1...2 m
-  2...3 m
-  yli 3 m
-  tulvan peittämä, syvystieto puuttuu
-  tulvasuojeltu kiinteillä rakenteilla
-  tulvasuojeltu ennalta sovituilla tilapäisillä toimenpiteillä
-  vesistö/merialue
-  Tulvavaara-alueita vastaavat vedenkorkeudet





























## Asukasta per ruutu tulvavaara-alueella

-  Yli 60
-  10-60
-  Alle 10

## Tulvan peittämät tiet

—

## Tulvariskikohteet

-  Terveystuutorakennus
-  Vaikeasti evakuoitava rakennus
-  Päiväkoti
-  Paloasema
-  Oppilaitos
-  Tietoliikenne
-  Energiantuotanto ja -siirto
-  Kirjastot, arkistot, kokoelmat ja museot
-  Muinaisjäännös
-  Suojeltu rakennus
-  Kulttuuriympäristö
-  Maailmanperintö
-  Polttoaine/kemikaalivarasto
-  Jätevedenpuhdistamo/pumppaamo
-  Teollisuus
-  Eläinsuoja
-  Jätteenkäsittely
-  Kalankasvatus
-  Vedenottamo
-  Vesimuodostuma
-  Uimaranta
-  Suojelualue/luontoarvo
-  Maantie/pääkatu
-  Raideliikenne
-  Lentoasema
-  Satama
-  Pilaantunut maa-alue
-  Muu

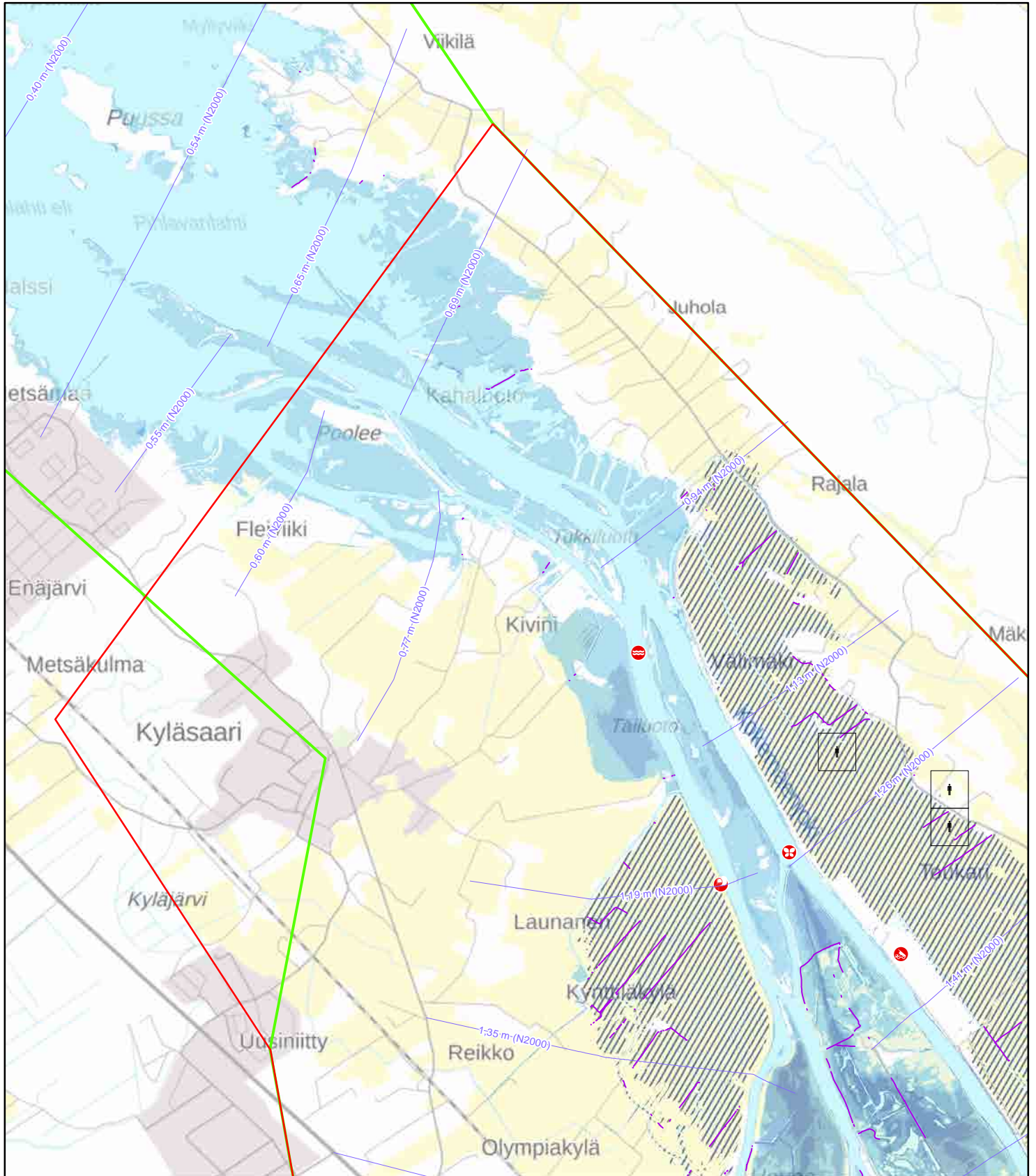
Tulvakartalla on esitetty tietyn suuruisen tulvan (toistuvuus aika eli vuotuinen todennäköisyys) peittävyys ja vesisyvyys (tulvavaarakartta) sekä tulvavaara-alueen asukkaiden määrä ja tulvan alle jäävä tiestö. Lisäksi kartalla on näytetty erilaisia tulvariskikohteita lähinnä merkittävien tulvariskialueiden (punainen rajaus) osalta (tulvariskikartta).

Ajan tasalla olevat tulvariskiaineistot ovat katseltavissa tarkemmalla taustakartalla ympäristöhallinnon tulvakarttapalvelussa ([www.ymparisto.fi/tulvakartat](http://www.ymparisto.fi/tulvakartat)). Samoin em. sivun kautta on saatavilla lisätietoja tulvakartoituksesta.

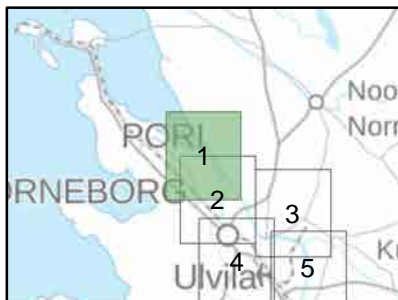
Karttojen käytössä on huomioitava lähtötietojen luotettavuus ja tarkkuus. Koska kartoituksessa käytetty maanpinnan korkeustieto poikkeaa esim. rakennuksen alimman lattiapinnan korkeudesta, vahinkoja ei välttämättä aiheudu, vaikka rakennus sijaitsisikin tulvavaara-alueella. Toisaalta esim. kellarit voivat kastua, vaikka tulva ei leviäisikään rakennukselle saakka. Käytetyissä maanpinnan korkeustiedoissa saattaa olla myös paikoin virheitä esim. työmaan aikaisien kaivantojen takia, mistä on saattanut aiheutua edelleen virheellisiä tulvavaara-alueita.

# Porin tulvakartta

## Tulvavaara- ja tulvariskikartta, vesistötulva (avovesi), 1/50a (2 %)



### Karttalehti 1 / 5



0 0,5 1 km

Mittakaava 1: 35000  
(A4-kokoiselle paperille tulostettuna)

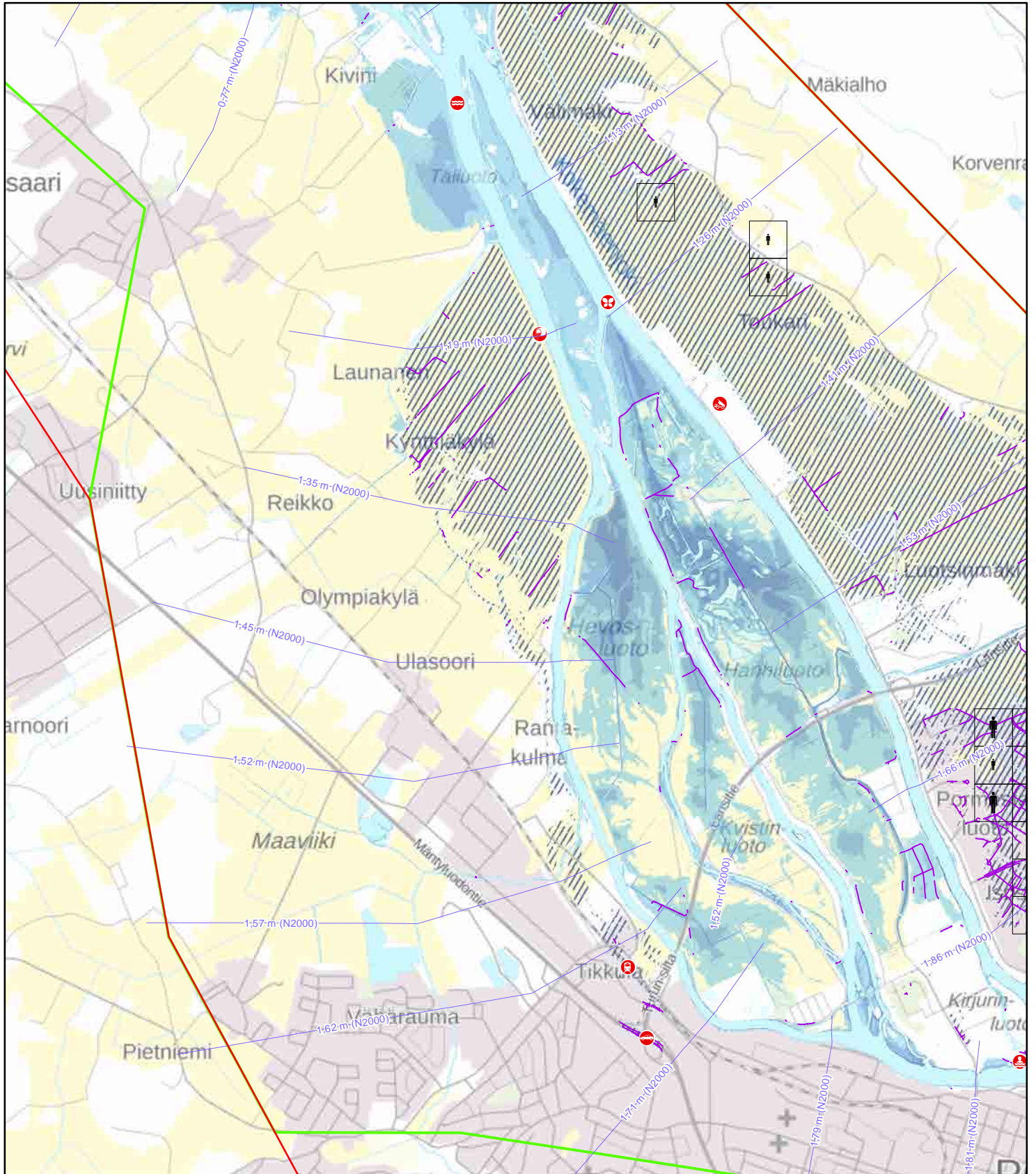
Koordinaattijärjestelmä: ETRS-TM35FIN

Tulva-aineistot: ELY-keskukset, SYKE  
Taustakartta: Maanmittauslaitos  
Liikenneverkko: Digiroad, Väylävirasto

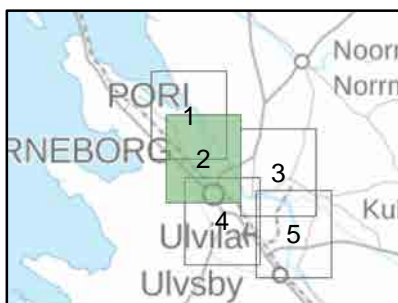
Tulostettu: 1.9.2020

# Porin tulvakartta

## Tulvavaara- ja tulvariskikartta, vesistötulva (avovesi), 1/50a (2 %)



### Karttalehti 2 / 5



0 0,5 1 km

Mittakaava 1: 35000  
(A4-kokoiselle paperille tulostettuna)

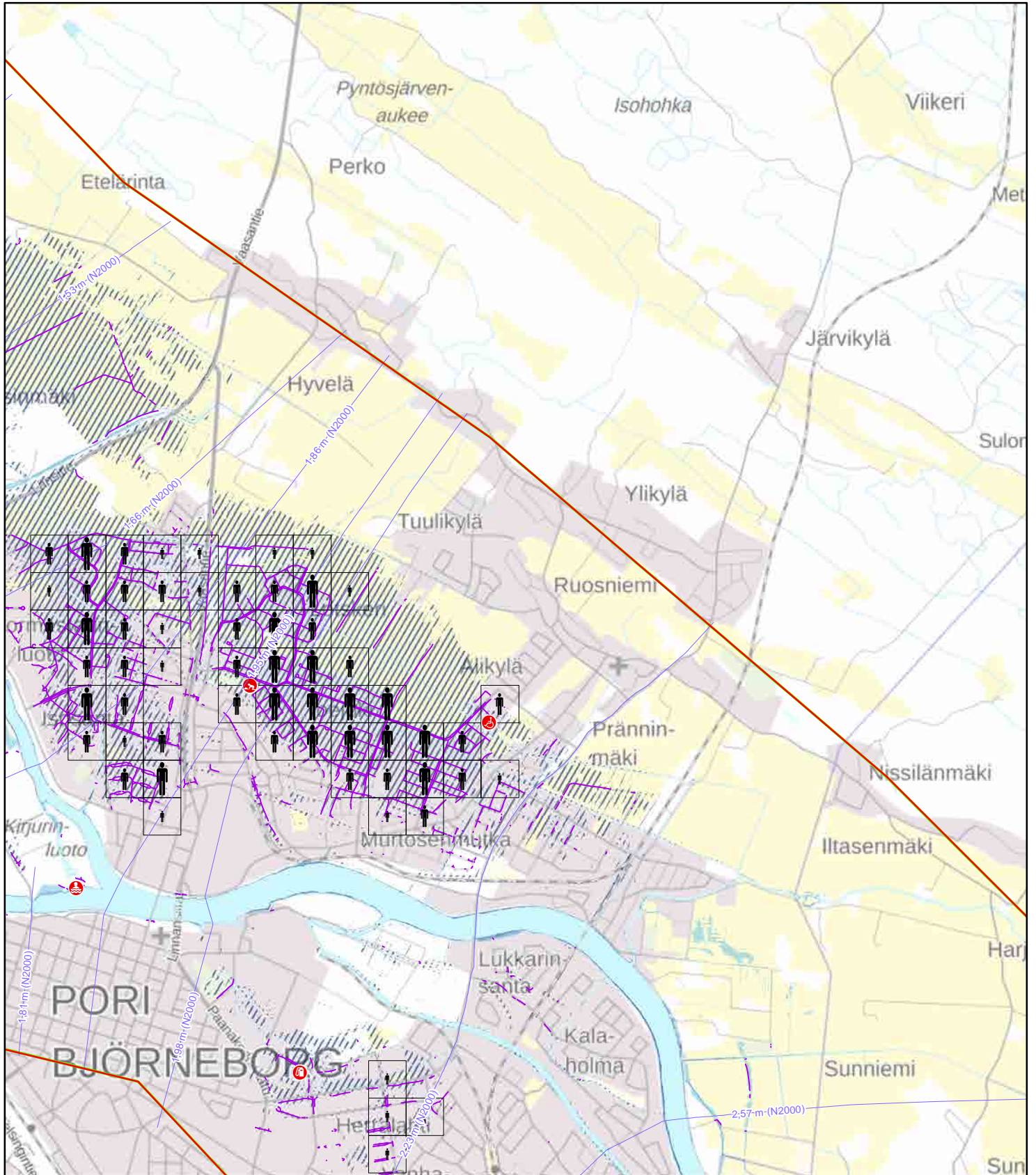
Koordinaattijärjestelmä: ETRS-TM35FIN

Tulva-aineistot: ELY-keskukset, SYKE  
Taustakartta: Maanmittauslaitos  
Liikenneverkko: Digiroad, Väylävirasto

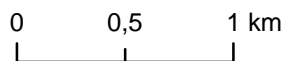
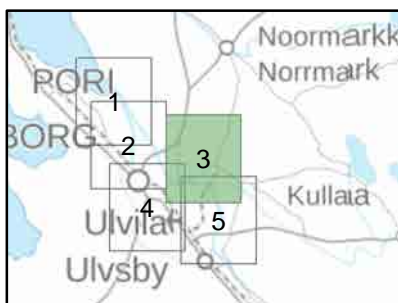
Tulostettu: 1.9.2020

# Porin tulvakartta

## Tulvavaara- ja tulvariskikartta, vesistötulva (avovesi), 1/50a (2 %)



### Karttalehti 3 / 5



Mittakaava 1: 35000  
(A4-kokoiselle paperille tulostettuna)

Koordinaattijärjestelmä: ETRS-TM35FIN

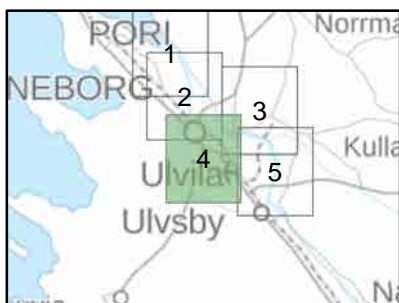
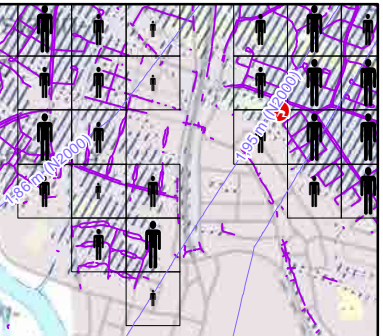
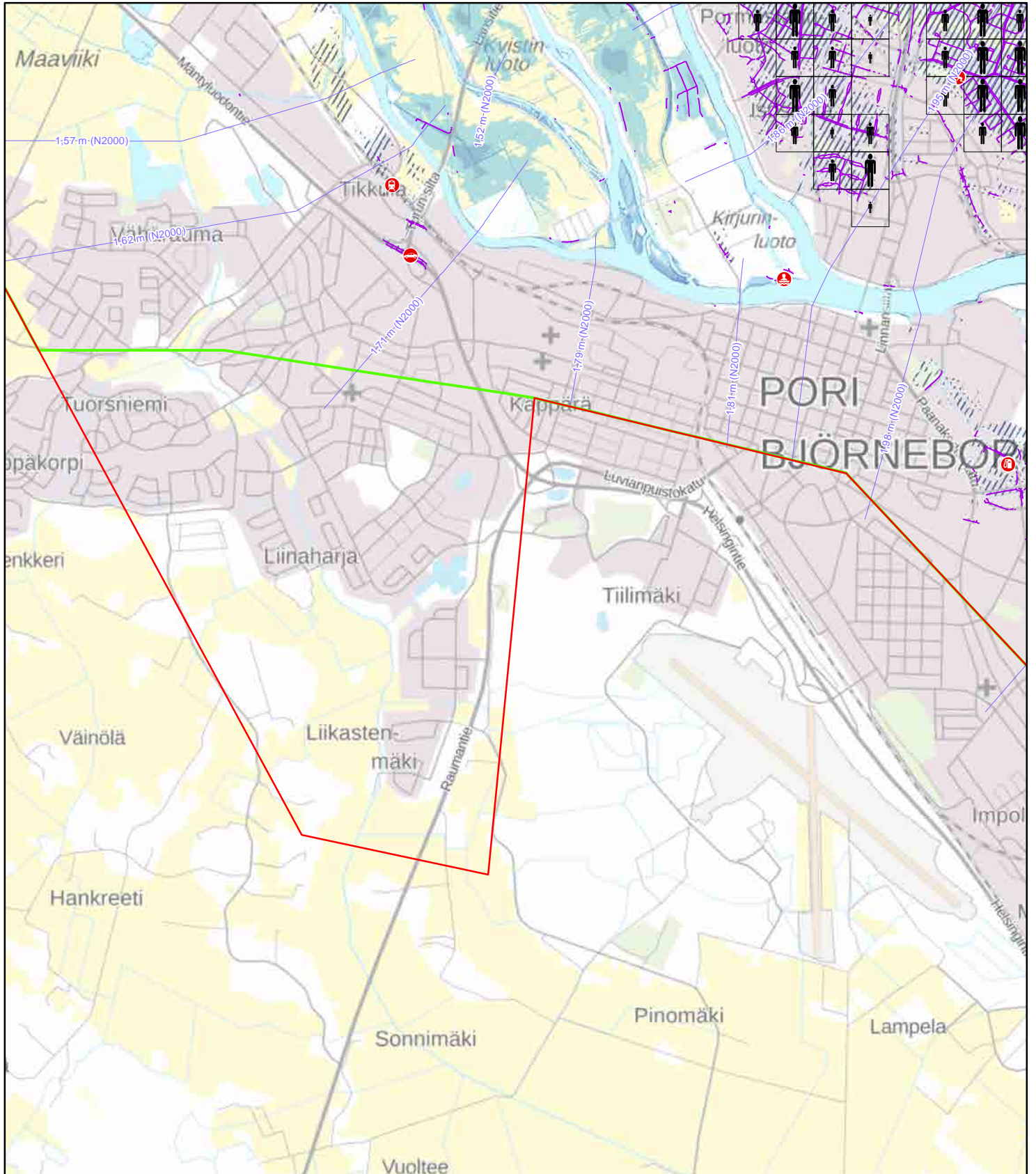
Tulva-aineistot: ELY-keskukset, SYKE  
Taustakartta: Maanmittauslaitos  
Liikenneverkko: Digiroad, Väylävirasto

Tulostettu: 1.9.2020

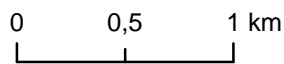


# Porin tulvakartta

## Tulvavaara- ja tulvarisikikartta, vesistötulva (avovesi), 1/50a (2 %)



### Karttalehti 4 / 5



Mittakaava 1: 35000  
(A4-kokoiselle paperille tulostettuna)

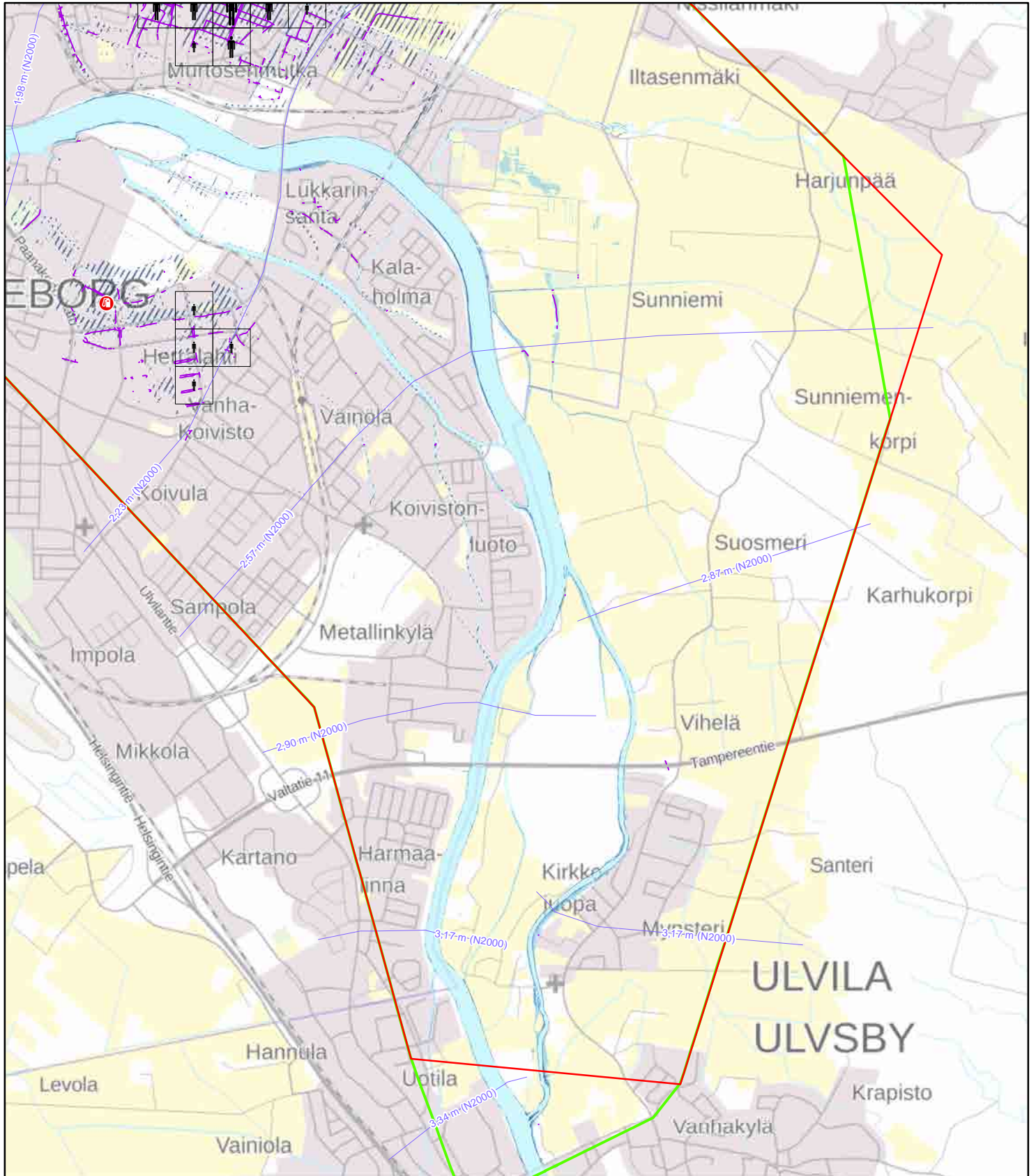
Koordinaattijärjestelmä: ETRS-TM35FIN

Tulva-aineistot: ELY-keskukset, SYKE  
Taustakartta: Maanmittauslaitos  
Liikenneverkko: Digiroad, Väylävirasto

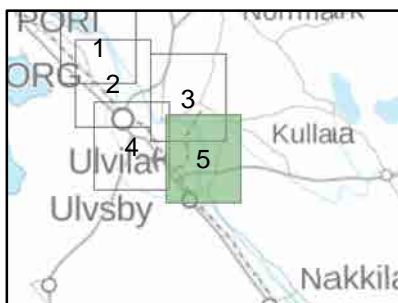
Tulostettu: 1.9.2020

# Porin tulvakartta

## Tulvavaara- ja tulvariskikartta, vesistötulva (avovesi), 1/50a (2 %)



### Karttalehti 5 / 5



0 0,5 1 km

Mittakaava 1: 35000  
(A4-kokoiselle paperille tulostettuna)

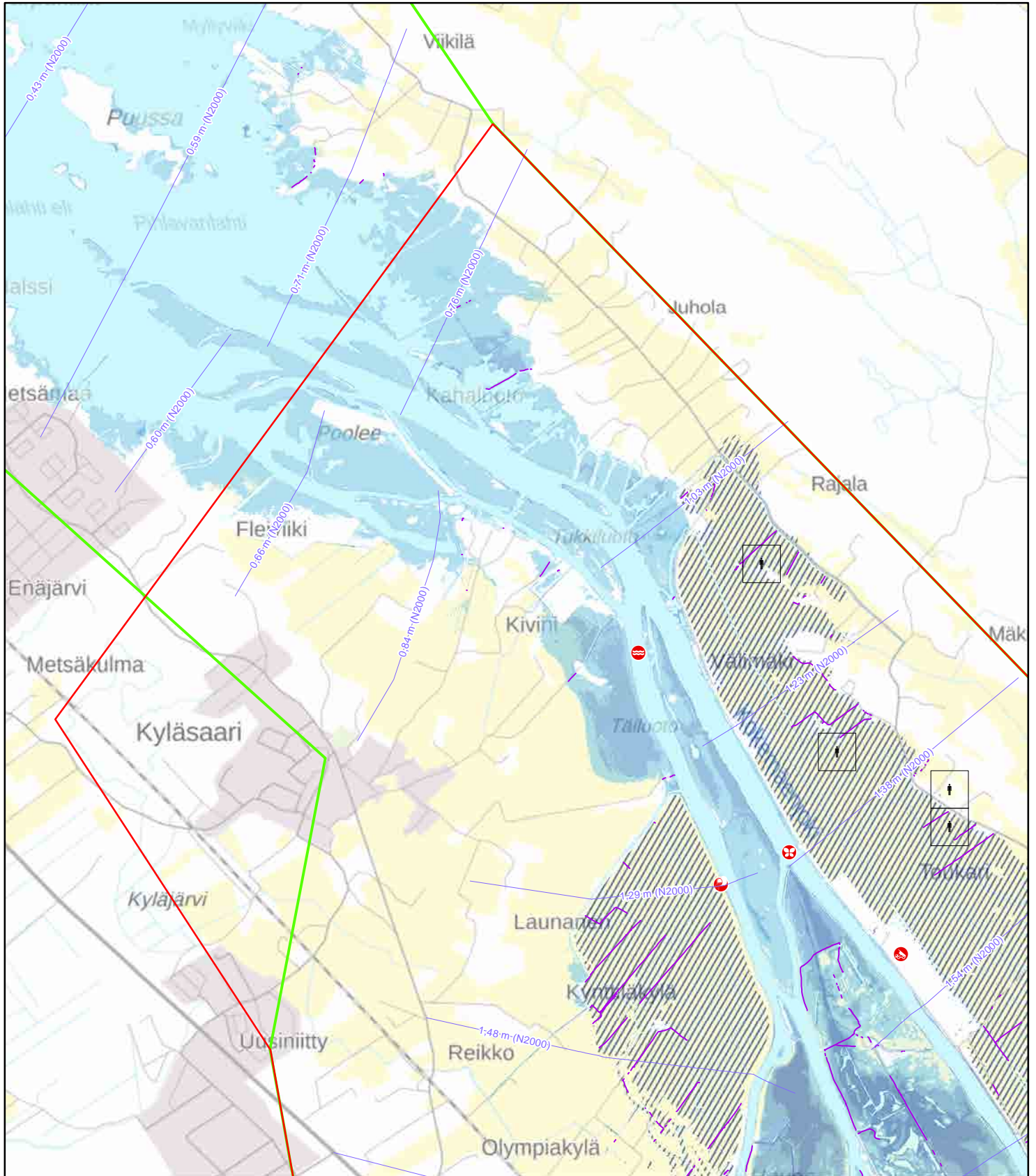
Koordinaattijärjestelmä: ETRS-TM35FIN

Tulva-aineistot: ELY-keskukset, SYKE  
Taustakartta: Maanmittauslaitos  
Liikenneverkko: Digiroad, Väylävirasto

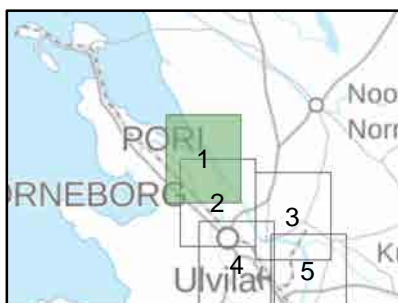
Tulostettu: 1.9.2020

# Porin tulvakartta

## Tulvavaara- ja tulvariskikartta, vesistötulva (avovesi), 1/100a (1 %)



### Karttalehti 1 / 5



0 0,5 1 km

Mittakaava 1: 35000  
(A4-kokoiselle paperille tulostettuna)

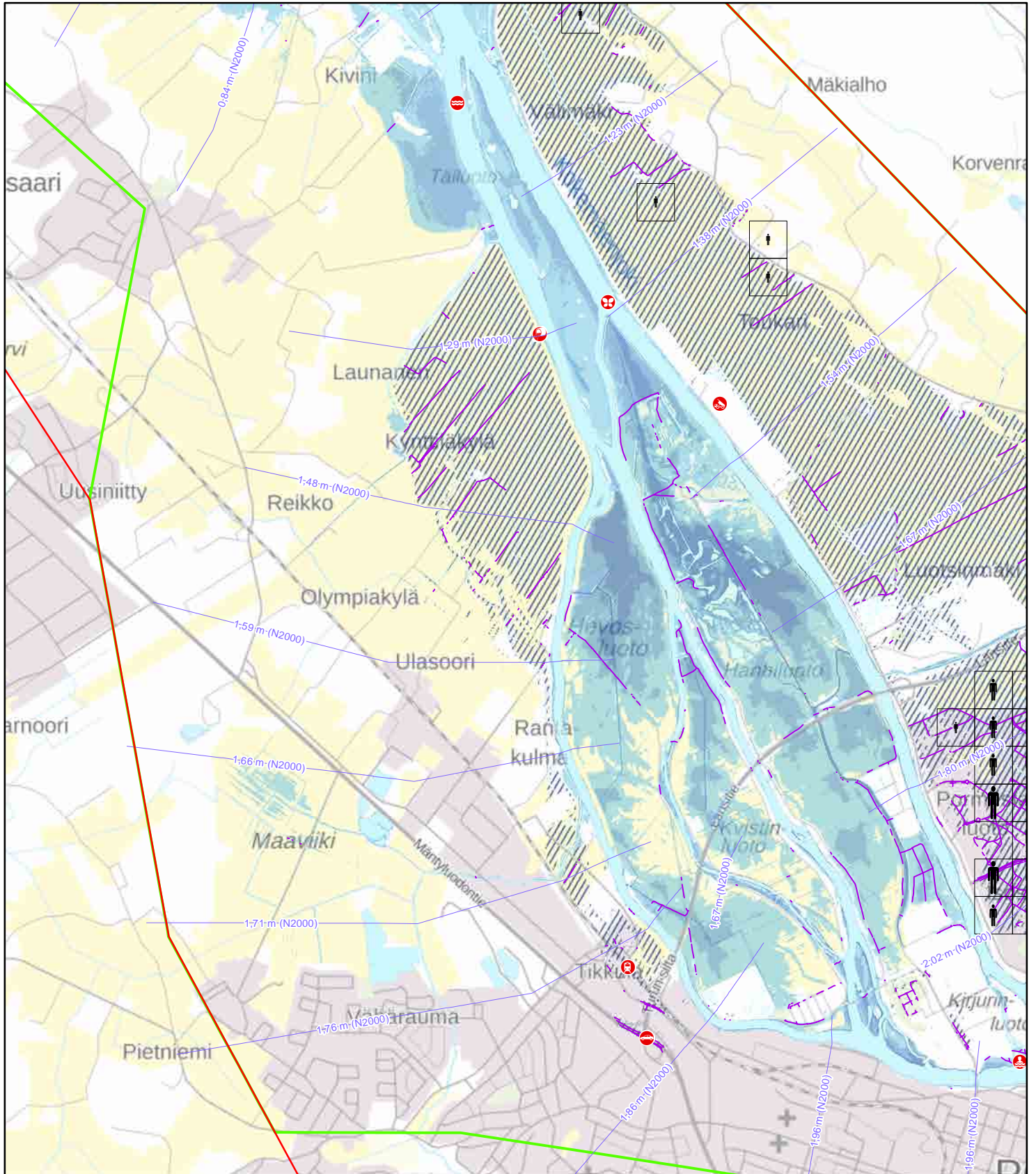
Koordinaattijärjestelmä: ETRS-TM35FIN

Tulva-aineistot: ELY-keskukset, SYKE  
Taustakartta: Maanmittauslaitos  
Liikenneverkko: Digiroad, Väylävirasto

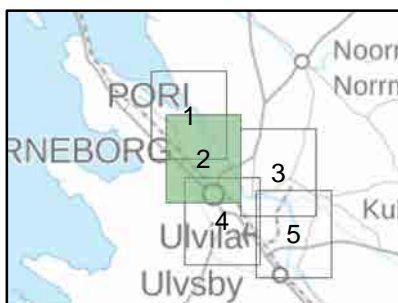
Tulostettu: 1.9.2020

# Porin tulvakartta

## Tulvavaara- ja tulvariskikartta, vesistötulva (avovesi), 1/100a (1 %)



Karttalehti 2 / 5



0 0,5 1 km

Mittakaava 1: 35000  
(A4-kokoiselle paperille tulostettuna)

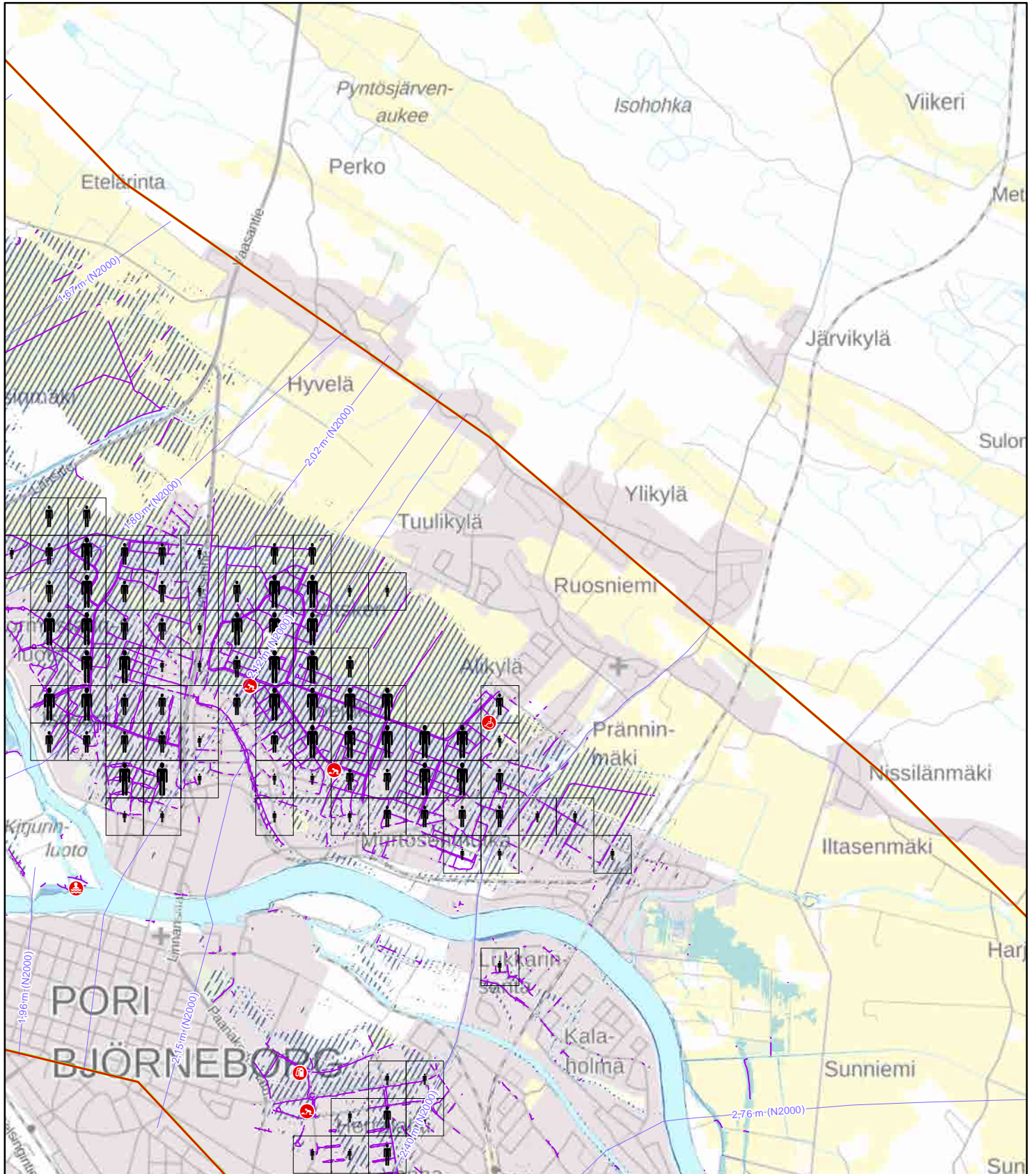
Koordinaattijärjestelmä: ETRS-TM35FIN

Tulva-aineistot: ELY-keskukset, SYKE  
Taustakartta: Maanmittauslaitos  
Liikenneverkko: Digiroad, Väylävirasto

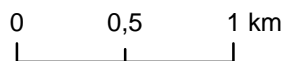
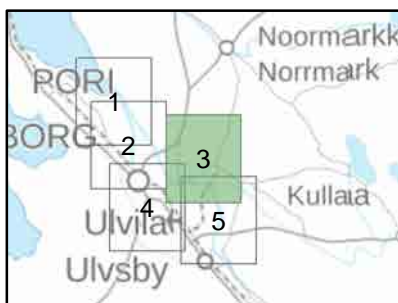
Tulostettu: 1.9.2020

# Porin tulvakartta

## Tulvavaara- ja tulvariskikartta, vesistötulva (avovesi), 1/100a (1 %)



### Karttalehti 3 / 5



Mittakaava 1: 35000  
(A4-kokoiselle paperille tulostettuna)

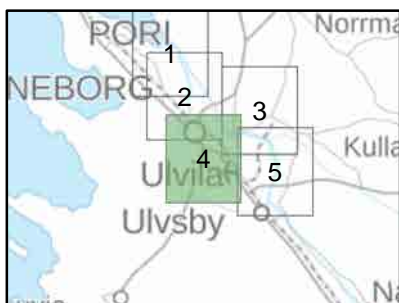
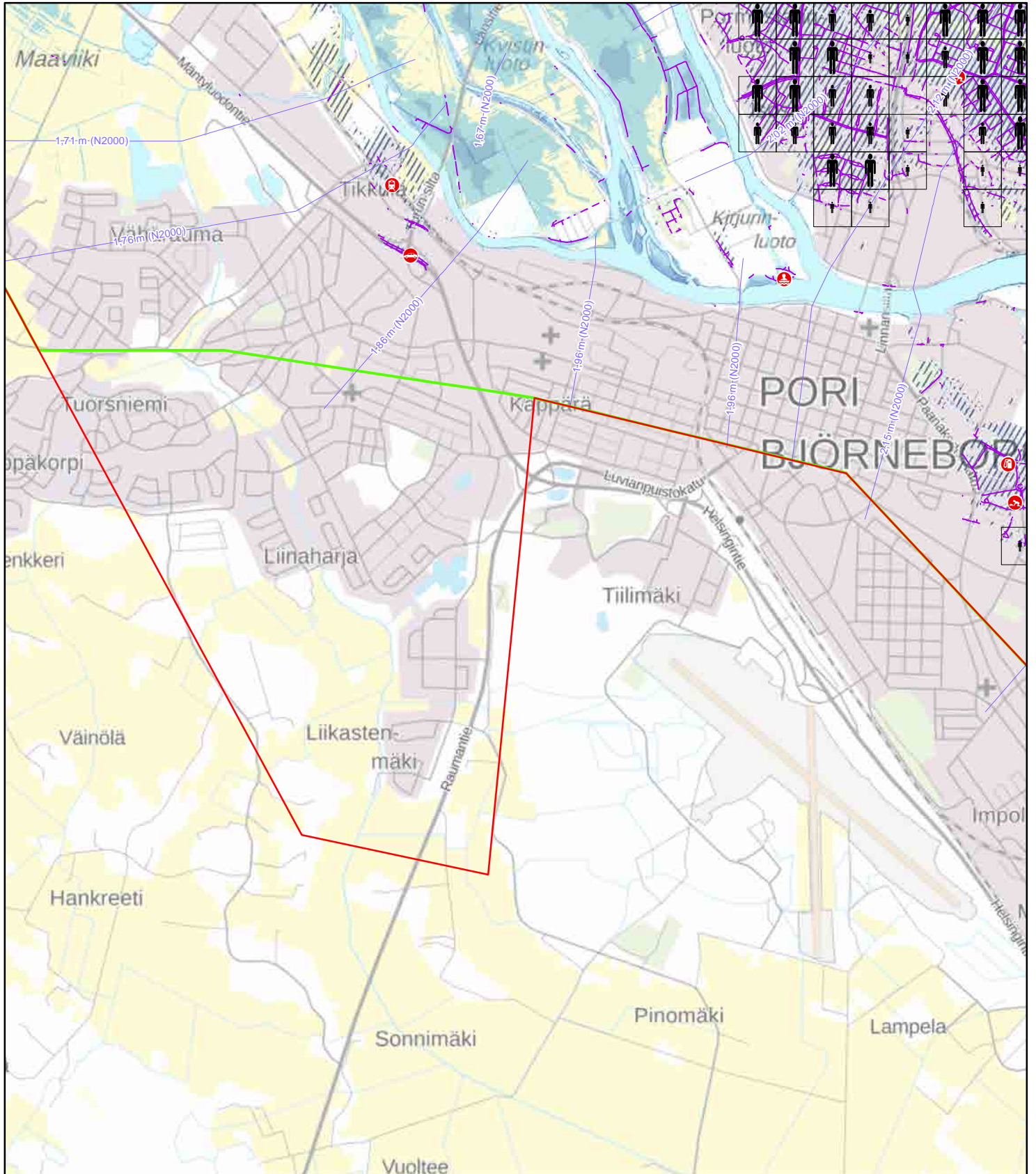
Koordinaattijärjestelmä: ETRS-TM35FIN

Tulva-aineistot: ELY-keskukset, SYKE  
Taustakartta: Maanmittauslaitos  
Liikenneverkko: Digiroad, Väylävirasto

Tulostettu: 1.9.2020

# Porin tulvakartta

## Tulvavaara- ja tulvariskikartta, vesistötulva (avovesi), 1/100a (1 %)



### Karttalehti 4 / 5

0 0,5 1 km

Mittakaava 1: 35000  
(A4-kokoiselle paperille tulostettuna)

Koordinaattijärjestelmä: ETRS-TM35FIN

Tulva-aineistot: ELY-keskukset, SYKE  
Taustakartta: Maanmittauslaitos  
Liikenneverkko: Digiroad, Väylävirasto

Tulostettu: 1.9.2020

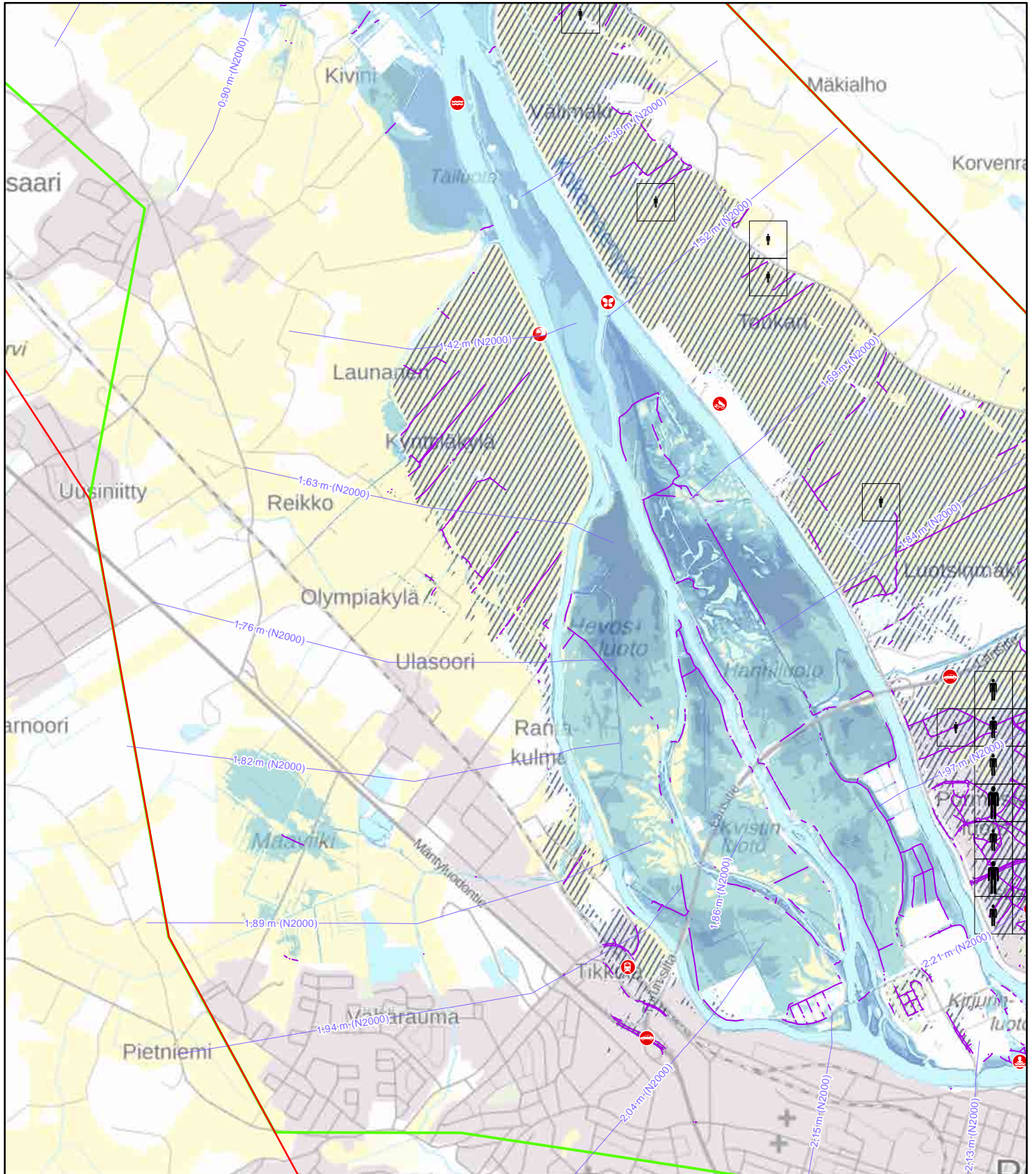




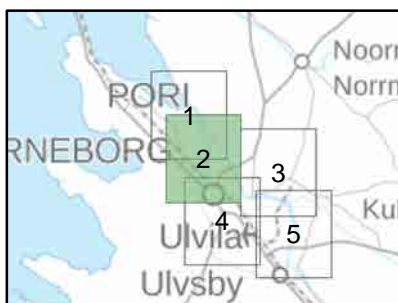


# Porin tulvakartta

## Tulvavaara- ja tulvariskikartta, vesistötulva (avovesi), 1/250a (0,4 %)



Karttalehti 2 / 5



0 0,5 1 km

Mittakaava 1: 35000  
(A4-kokoiselle paperille tulostettuna)

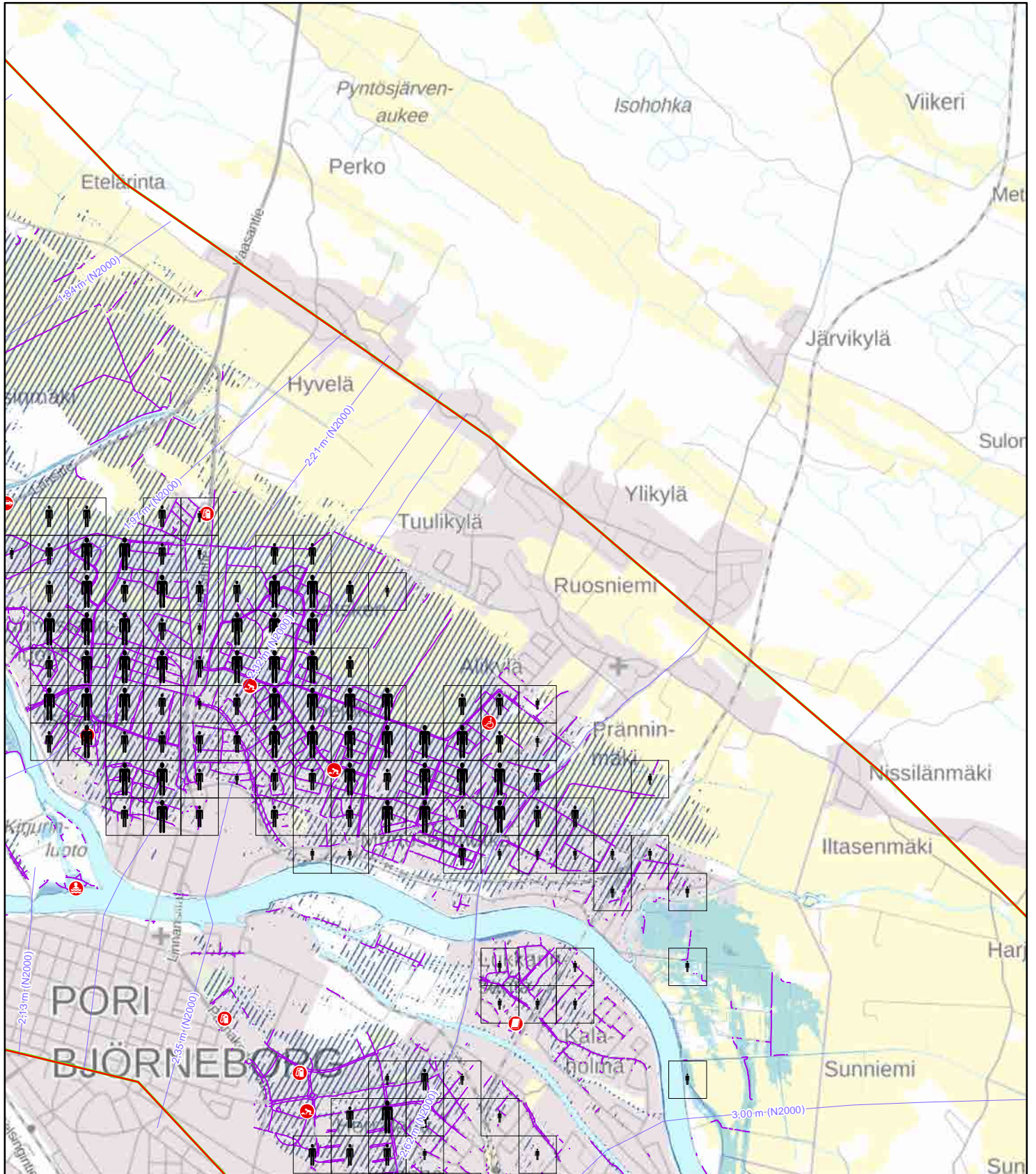
Koordinaattijärjestelmä: ETRS-TM35FIN

Tulva-aineistot: ELY-keskukset, SYKE  
Taustakartta: Maanmittauslaitos  
Liikenneverkko: Digiroad, Väylävirasto

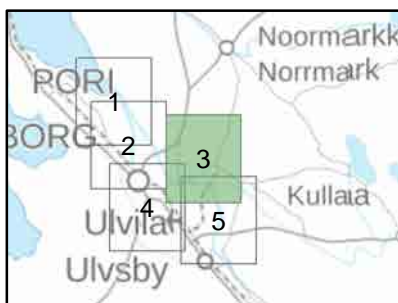
Tulostettu: 1.9.2020

# Porin tulvakartta

Tulvavaara- ja tulvariskikartta, vesistötulva (avovesi), 1/250a (0,4 %)



Karttalehti 3 / 5



0 0,5 1 km

Mittakaava 1: 35000  
(A4-kokoiselle paperille tulostettuna)

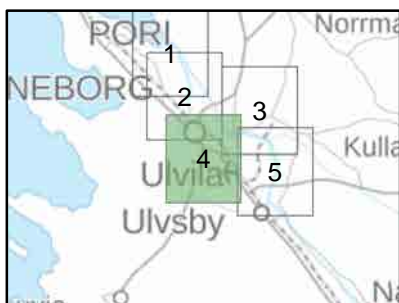
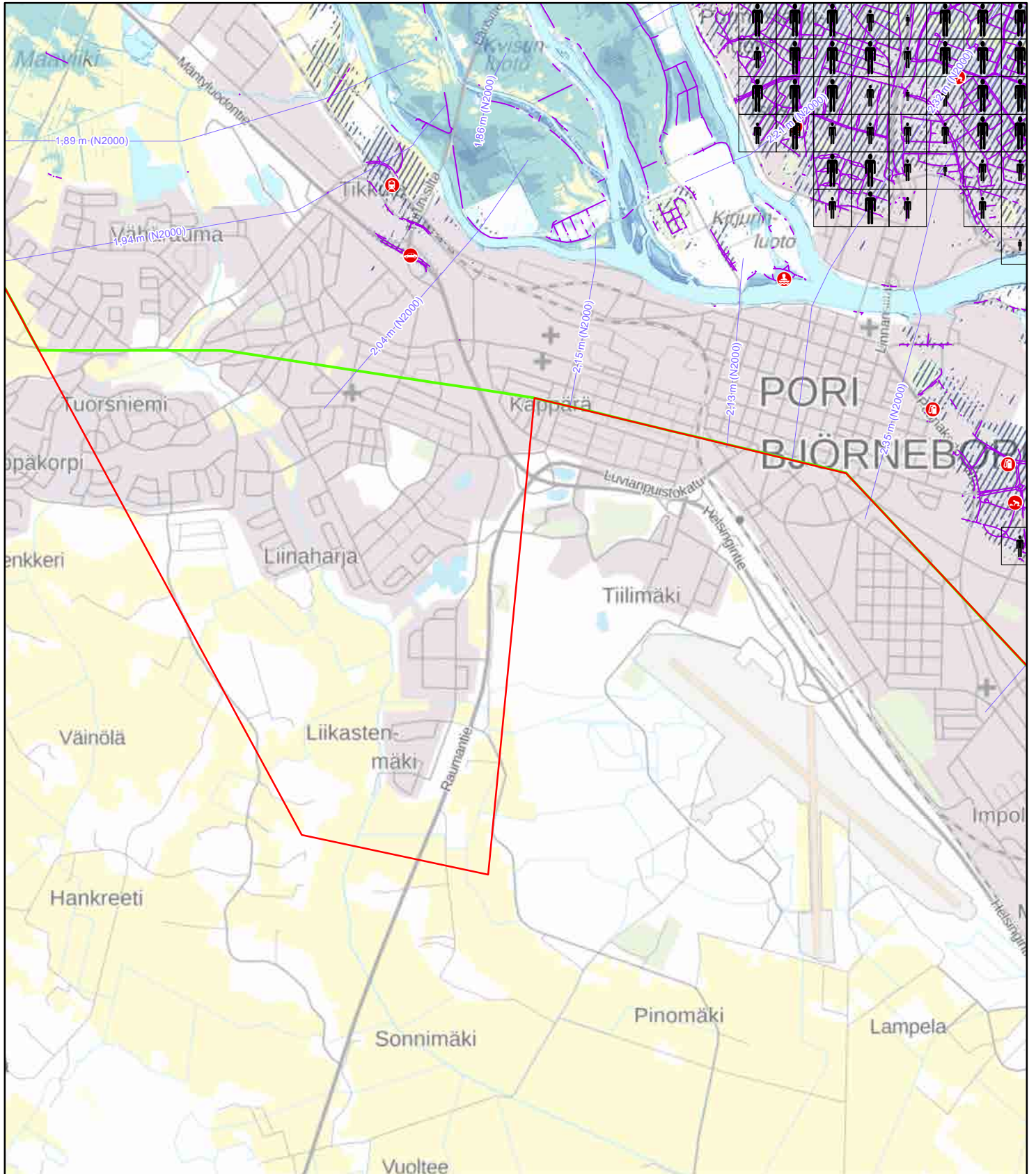
Koordinaattijärjestelmä: ETRS-TM35FIN

Tulva-aineistot: ELY-keskukset, SYKE  
Taustakartta: Maanmittauslaitos  
Liikenneverkko: Digiroad, Väylävirasto

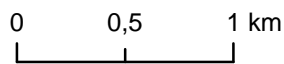
Tulostettu: 1.9.2020

# Porin tulvakartta

## Tulvavaara- ja tulvariskikartta, vesistötulva (avovesi), 1/250a (0,4 %)



### Karttalehti 4 / 5



Mittakaava 1: 35000  
(A4-kokoiselle paperille tulostettuna)

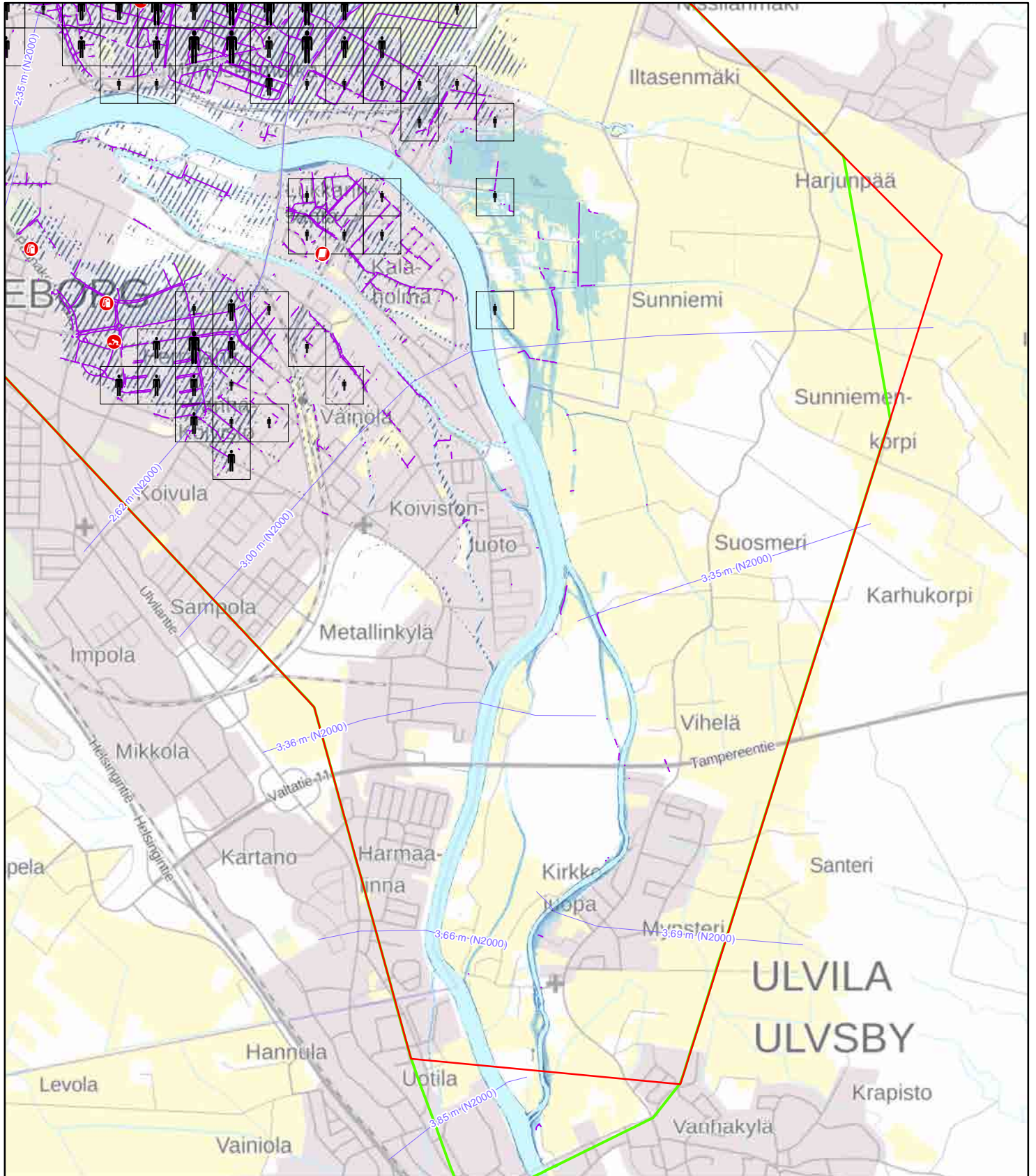
Koordinaattijärjestelmä: ETRS-TM35FIN

Tulva-aineistot: ELY-keskukset, SYKE  
Taustakartta: Maanmittauslaitos  
Liikenneverkko: Digiroad, Väylävirasto

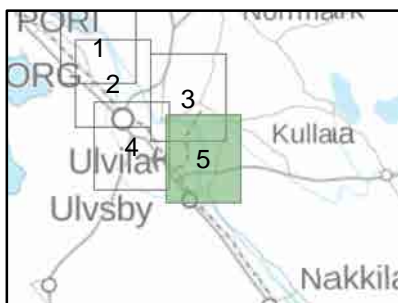
Tulostettu: 1.9.2020

# Porin tulvakartta

## Tulvavaara- ja tulvariskikartta, vesistötulva (avovesi), 1/250a (0,4 %)



Karttalehti 5 / 5



0 0,5 1 km

Mittakaava 1: 35000  
(A4-kokoiselle paperille tulostettuna)

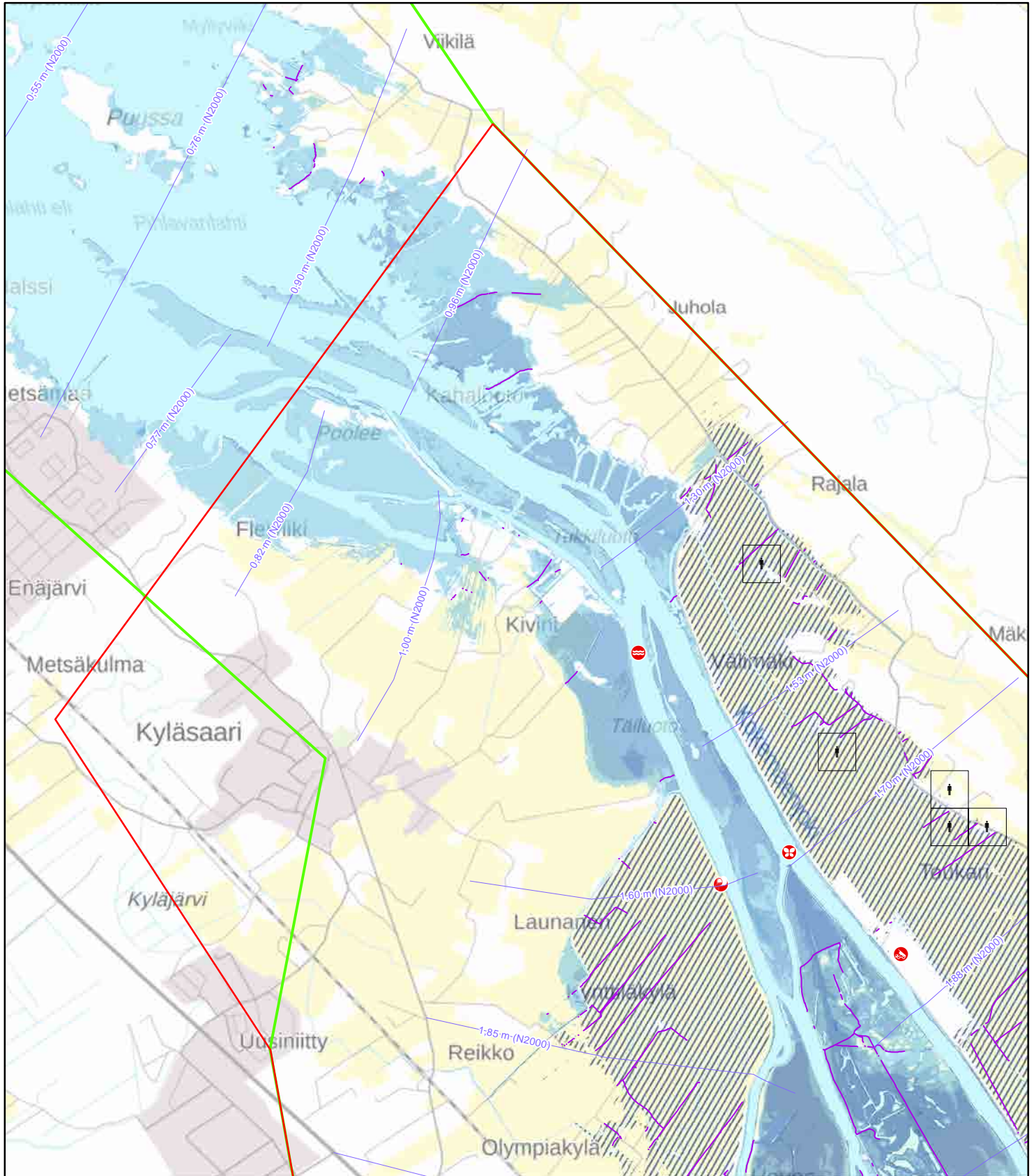
Koordinaattijärjestelmä: ETRS-TM35FIN

Tulva-aineistot: ELY-keskukset, SYKE  
Taustakartta: Maanmittauslaitos  
Liikenneverkko: Digiroad, Väylävirasto

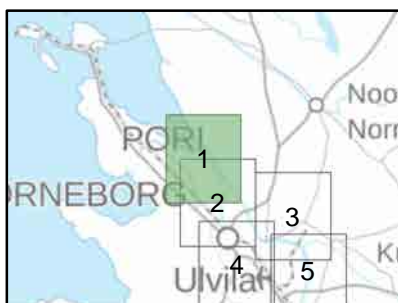
Tulostettu: 1.9.2020

# Porin tulvakartta

## Tulvavaara- ja tulvariskikartta, vesistötulva (avovesi), 1/1000a (0,1 %)



### Karttalehti 1 / 5



0 0,5 1 km

Mittakaava 1: 35000  
(A4-kokoiselle paperille tulostettuna)

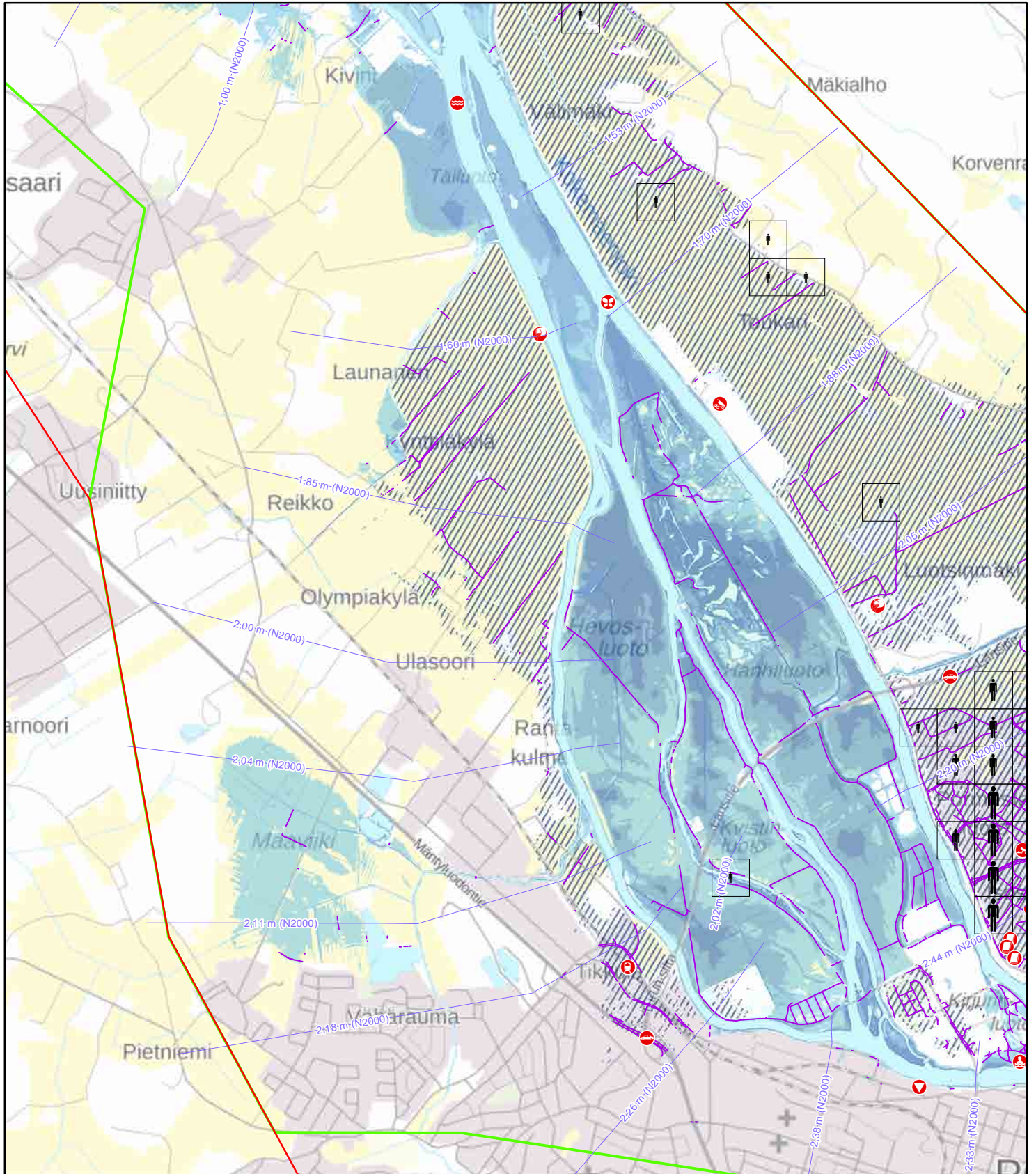
Koordinaattijärjestelmä: ETRS-TM35FIN

Tulva-aineistot: ELY-keskukset, SYKE  
Taustakartta: Maanmittauslaitos  
Liikenneverkko: Digiroad, Väylävirasto

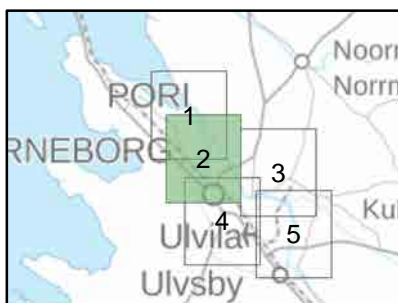
Tulostettu: 1.9.2020

# Porin tulvakartta

## Tulvavaara- ja tulvariskikartta, vesistötulva (avovesi), 1/1000a (0,1 %)



Karttalehti 2 / 5



0 0,5 1 km

Mittakaava 1: 35000  
(A4-kokoiselle paperille tulostettuna)

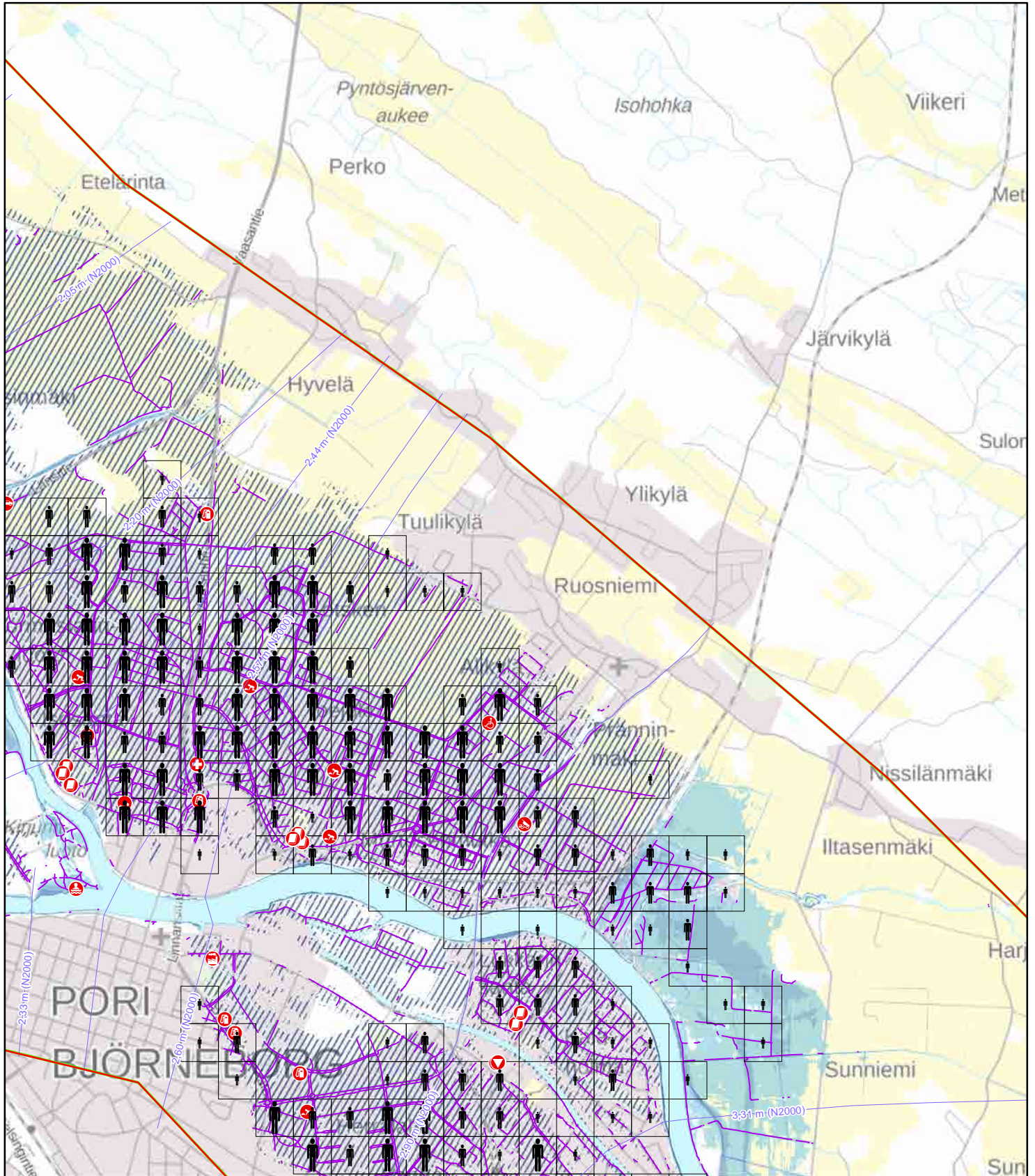
Koordinaattijärjestelmä: ETRS-TM35FIN

Tulva-aineistot: ELY-keskukset, SYKE  
Taustakartta: Maanmittauslaitos  
Liikenneverkko: Digiroad, Väylävirasto

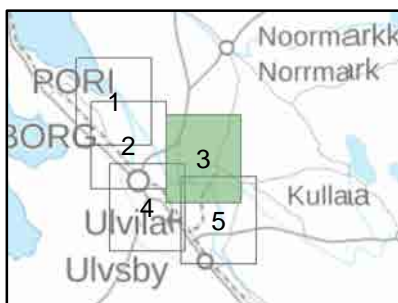
Tulostettu: 1.9.2020

# Porin tulvakartta

## Tulvavaara- ja tulvariskikartta, vesistötulva (avovesi), 1/1000a (0,1 %)



Karttalehti 3 / 5



0 0,5 1 km

Mittakaava 1: 35000  
(A4-kokoiselle paperille tulostettuna)

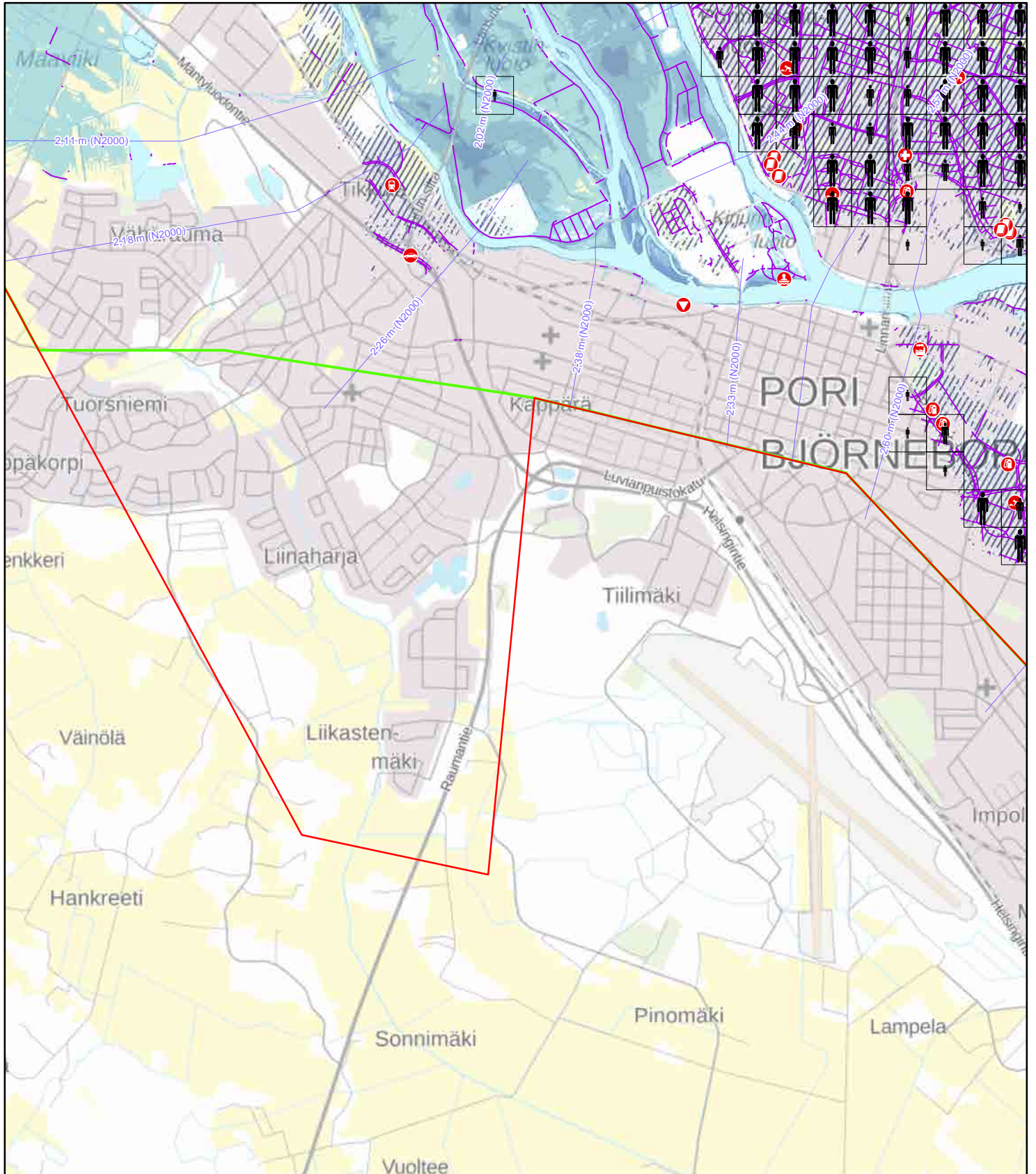
Koordinaattijärjestelmä: ETRS-TM35FIN

Tulva-aineistot: ELY-keskukset, SYKE  
Taustakartta: Maanmittauslaitos  
Liikenneverkko: Digiroad, Väylävirasto

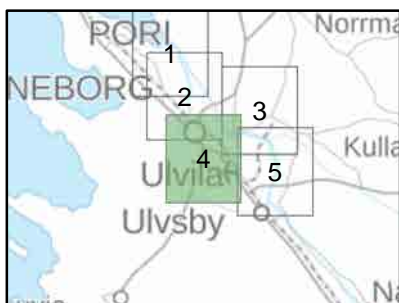
Tulostettu: 1.9.2020

# Porin tulvakartta

## Tulvavaara- ja tulvariskikartta, vesistötulva (avovesi), 1/1000a (0,1 %)



### Karttalehti 4 / 5



0 0,5 1 km

Mittakaava 1: 35000  
(A4-kokoiselle paperille tulostettuna)

Koordinaattijärjestelmä: ETRS-TM35FIN

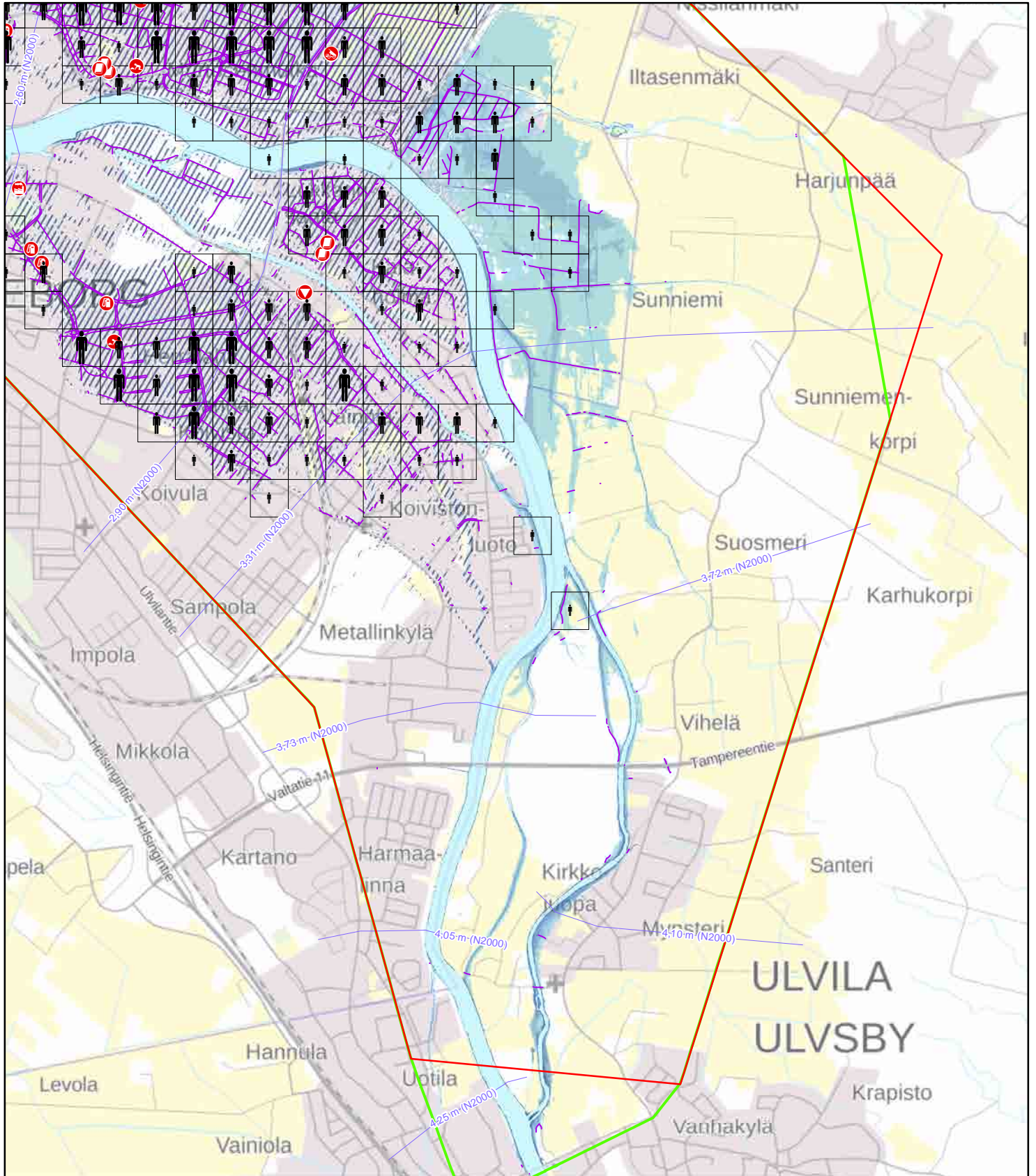
Tulva-aineistot: ELY-keskukset, SYKE  
Taustakartta: Maanmittauslaitos  
Liikenneverkko: Digiroad, Väylävirasto

Tulostettu: 1.9.2020

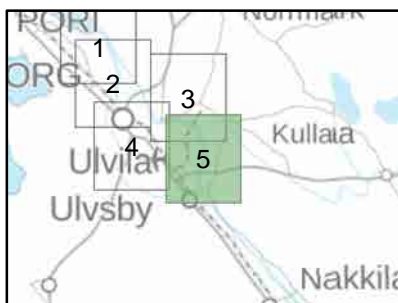


# Porin tulvakartta

## Tulvavaara- ja tulvariskikartta, vesistötulva (avovesi), 1/1000a (0,1 %)



### Karttalehti 5 / 5



0 0,5 1 km

Mittakaava 1: 35000  
(A4-kokoiselle paperille tulostettuna)

Koordinaattijärjestelmä: ETRS-TM35FIN

Tulva-aineistot: ELY-keskukset, SYKE  
Taustakartta: Maanmittauslaitos  
Liikenneverkko: Digiroad, Väylävirasto

Tulostettu: 1.9.2020